

Protokoll trygghetsvandring i Beckomberga 2023-03-30

Deltagare:

Bromma stadsdelsförvaltning; Stadsdelsdirektör, fältassistenter, parkingenjör, trygghetssamordnare, preventionssamordnare, avdelningschef Socialtjänst och fritid. Lokalpolis, fastighetsägare, medborgare, trafikkontoret.

Sammanställande:





Isabella Westerlund Rashidi, trygghetssamordnare Bromma stadsdelsförvaltning

Problemägare som berörs av detta protokoll:


Stadsdelsförvaltningen, lokalpolis, fastighetsägare, trafikkontor



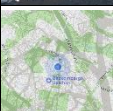

För detaljer om adress och tidpunkt se text i bifogad bild.



Undrar du något om trygghetsvandringen eller vill veta mer om en särskild punkt i protokollet? Kontakta Isabella.westerlund.rashidi@stockholm.se



#	Bild	Problem/Behov	Ansvar	Åtgärd/anmälan
1	 	Tallgren gått av	SDF	Felanmält tyck till. Åtgärd:
2	 	Parkering upplevs hal	Fastighetsägare Arbetsfonden	Fastighetsägare delgetts information under vandring. Åtgärd:
3				



			<p>Skylt återvändsgränd saknas</p>	<p>Trafikkontoret (TK)</p>	<p>Åtgärd:</p>
<p>4</p>			<p>Skyltar behöver rätas upp</p>	<p>Fastighetsägare (Arbetsförmedlingen)</p>	<p>Åtgärd:</p>

<p>5</p>		<p>Trafikfara, trafik följer ej stopplikt och följer inte hastigheten.</p>	<p>TK</p>	<p>Åtgärd:</p>
----------	--	--	-----------	----------------

6	 <p>30 mars 2023 19:09:22 51° NE Spångavägen 171 168 57 Bromma Sverige Höjd över havet: 17,7 meter Fart: 2,9 km/h</p> 		Otrygg plats, drogförsäljning bakom ICA	SDF / polis	Områdespolis och fält fått information under vandringen. Åtgärd: Tas med till respektive verksamhets operativa lägesbilder för prioriteringar av resurser och närvaro i området.
7	 <p>30 mars 2023 18:13:48 350° N Agalvägen 39 168 60 Bromma Sverige Becköbarnaskolan Höjd över havet: 23,4 meter Fart: 0 km/h</p> 		Otrygg plats, misstänkt droghandel/ungdo mshäng skolgården	SISAB fastighetsä gare/polis	Information skickats till SISAB och kommunpolis. Åtgärd:

8			Fordonstrafik på gång/cykelväg	SDF	Åtgärd: Ny bom beställd
9			Högt buskage	Fastighetsägare (Arbetsförloppen)	Fastighetsägare fått information under vandringen. Åtgärd: Beskär buskage

<p>10</p>		<p>Dåligt sandat, lerigt/mörkt. Osäkert vem som sköter marken på platsen.</p>	<p>Fastighets ägare (Arbetsför- sänden) ramp fram till staket. Därefter SDF</p>	<p>Åtgärd:</p>
<p>11</p>		<p>Gångväg, grusväg (bakom Beckombergska- skolan). Önskemål om asfaltering på gångväg.</p>	<p>SDF</p>	<p>Stadsmiljö SDF fått information under vandring. Åtgärd: Beställt</p>

12			<p>Bänkar och skräpkorgar saknas. Belysning sönder.</p>	<p>SDF (Bänkar och skräpkorgar). TK (Belysning)</p>	<p>TK får information på plats om belysning. Information om att belysning är beställd, kommer åtgärdas. Åtgärd: Beställt</p>
13			<p>Otrygg plats, drogförsäljning. Portalen Söderberga Allé</p>	<p>Fastighetsägare (arbetarfolken) /Polis/ fält</p>	<p>Områdespolis, fält och fastighetsägare fått information under vandringen. Åtgärd: Fält och polis tar med information till respektive verksamhets operativa lägesbilder för prioriteringar av resurser och närvaro i området.</p>

Övergripande punkter som kommit in under vandringen:

- Flera platser som upplevs otrygga pga. bl.a. misstänkt droghandel/ungdomshäng. Polis och fältassistenter tar med sig information till respektive verksamhet för bedömning och resursfördelning vid operativa lägesbilder.
- Önskemål om att flytta- och nya busshållplatser hänvisas till lokaltrafiken- SL.