

Strategi för nya hundrastgårdar – möjliga platser att utreda vidare i Hägersten-Älvsjö stadsdelsområde (2024)



Hundrastgård invid Älvsjöskogen

Innehåll

Fruängen.....	3
Hägersten	4
Hägerstensåsen.....	5
Västertorp	6
Aspudden.....	7
Liljeholmen.....	8
Herrängen södra.....	9
Herrängen norra.....	10

Strategi för nya hundrastgårdar – möjliga platser att utreda vidare i Hägersten-Älvsjö stadsdelsområde (2024) är underlag vid stadsdelsförvaltningens planering av nya hundrastgårdar i området. Det innebär inte att samtliga platser i strategin kommer att omvandlas till hundrastgårdar. I framtida kan det även tillkomma nya platser som bättre lämpar sig att bli en hundrastgård än de som nämns i denna strategi.



- Nya platser för nya hundrastgårdar som föreslås i denna strategi.
- Befintliga hundrastgårdar.

Fruängen

Dr Widerströms gata



Stadsdel	Fruängen
Gata	Lotta Svärds Gränd/Vantörsvägen
Avstånd närliggande bostäder	10-30 meter beroende placering.
Platsens användning idag	Naturmark. Fungerar som genväg till idrottsplatsen.
Planer på ändrad markanvändning	Ingår i program för Fruängen. Där en del av denna yta pekas ut som förslag till tomt för ny skola.
Biologiska värden	Enbuskar växer på platsen. Enbuskar är relativt ovanliga i stadsdelsområdet för övrigt.
Markunderlag som påverkar	Naturmark som gissningsvis kommer att slitas ned.
Finns belysning i närheten	Nej
Påverkan på driften	Ingen påverkan. Platsen ligger nära vägar.
Hur stor kan hundrastgården bli	En långsmal hundrastgård för att inte ligga för nära bostäder. Max 2000 kvm.
Otrygghet	Det finns trygghetsproblem kopplade till platsen, samt till den närliggande idrottsplatsen. Platsaktivering genom en hundrastgård kan bidra till ökad trygghet.
Avstånd till närmsta hundrastgård	800 meter till Västertorps hundrastgård 1300 meter till Mickelsbergsvägen hundrastgård
Kulturvärden	Nej.
Övrigt	Det inkommer regelbundet önskemål om hundrastgård i Fruängen.

Hägersten

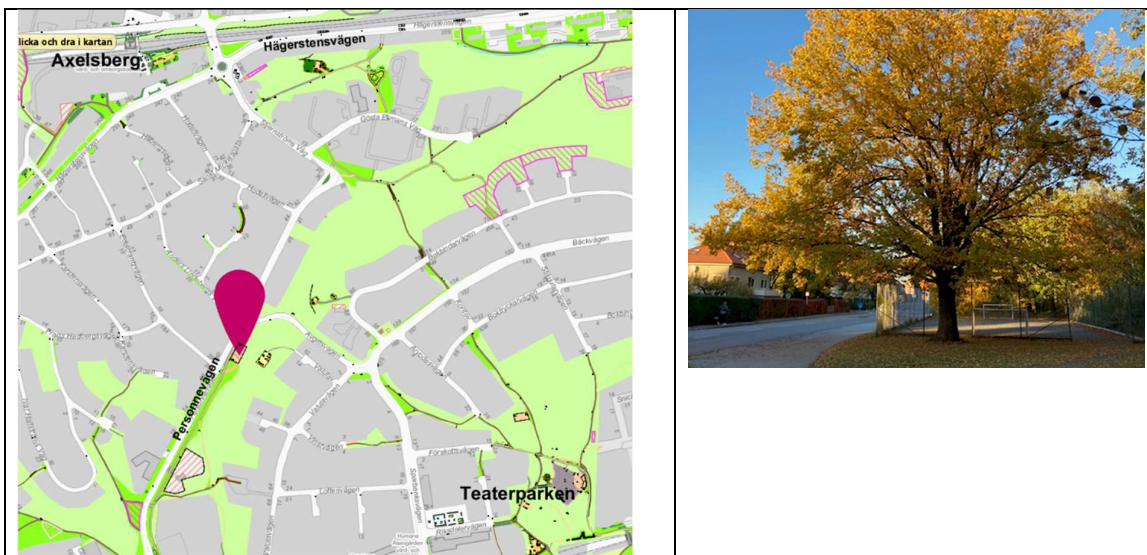
Eolshällsvägen



Stadsdel	Hägersten
Gata	Eolshällsvägen (vid 4H-gården)
Avstånd närliggande bostäder	Enfamiljshus och ungdomsboende ca 30 meter.
Platsens användning idag	Naturmark som används som evakueringshagar till 4H-gårdens djur. När arrendet för 4H-gården löper ut kan ytan istället bli en hundrastgård.
Planer på ändrad markanvändning	Nej. Kan bli aktuellt med en ny detaljplan för området inom några år.
Biologiska värden	Inte höga naturvärden. Naturmark som redan idag är påverkad av betande djur.
Markunderlag som påverkar	Fortsatt påverkan på naturmarken.
Finns belysning i närheten	Nej.
Påverkan på driften	Platsen ligger nära bilväg. Dubbla grindar med insläppssluss mot väg är möjlig.
Hur stor kan hundrastgården bli	Max 3000 kvm.
Otrygghet	Nej
Avstånd till närmsta hundrastgård	1700 meter till Teaterparkens hundrastgård 1700 meter till Vintervikens hundrastgård 1800 meter till Västertorps hundrastgård
Kulturvärden	Nej
Övrigt	Förvaltningen har utrett platsen i ett medborgarförslag, men gav avslag eftersom ytan skulle nyttjas som evakueringshagar. I närheten finns en av stadens tysta platser.

Hägerstensåsen

Personnevägen 59



Stadsdel	Hägerstensåsen
Gata	Personnevägen 59
Avstånd närliggande bostäder	Drygt 20 meter. Gata ligger mellan bostäder och föreslagen plats för hundrastgård.
Platsens användning idag	Platsen är idag en mindre inhägnad grusad bollplan (sk kaninbur). Det förekommer redan idag störningar från bollplanen.
Planer på ändrad markanvändning	<i>Mellanbergsstråket</i> . Det finns inget slutligt förslag. Kan eventuell ingå i den kommande exploateringen utmed Personnevägen.
Biologiska värden	En stor fin ek utanför kaninburen.
Markunderlag som påverkar	Nej.
Finns belysning i närheten	Nej. Det finns gatubelysning i närheten.
Påverkan på driften	Nej.
Hur stor kan hundrastgården bli	480 kvm
Otrygghet	Nej inte vid kaninburen.
Avstånd till närmsta hundrastgård	750 meter till Teaterparkens hundrastgård 1500 meter till Mickelsbergsvägens hundrastgård 1300 meter till Västertorps hundrastgård
Kulturvärden	Nej.
Övrigt	Uppkomst av ogräs indikerar på sparsamt användande av bollplanen.

Västertorp

Domargränd 16



Stadsdel	Västertorp (=befintlig hundrastgård som kan utökas)
Gata	Domargränd 16
Avstånd närliggande bostäder	15-25 meter
Platsens användning idag	Befintlig hundrastgård som utökas.
Planer på ändrad markanvändning	Nej.
Biologiska värden	--
Markunderlag som påverkar	--
Finns belysning i närheten	Ja
Påverkan på driften	--
Hur stor kan hundrastgården bli	720 kvm totalt
Otrygghet	Hundrastgården anlades ursprungligen som en trygghetsåtgärd.
Avstånd till närmsta hundrastgård	Befintlig hundrastgård som utökas.
Kulturvärden	Nej
Övrigt	Utreda om intilliggande branddamm används. Det har inkommit önskemål om att utöka denna hundrastgård eftersom nuvarande rastgård är relativt liten.

Aspudden

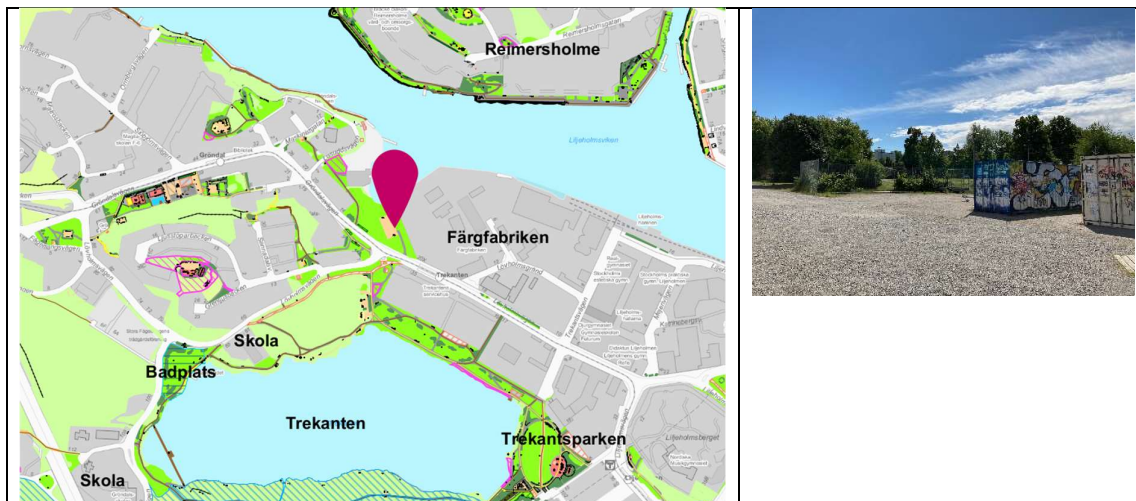
Torsten Alms gata 96



Stadsdel	Aspudden
Gata	Torstens Alms gata 96
Avstånd närliggande bostäder	Brant slutning till närliggande bostäder
Platsens användning idag	Kuperad naturmark. En utsiktsplats finns i närheten. Marken är upptrampad. En dialog behöver genomföras för att utreda hur ytan används idag.
Planer på ändrad markanvändning	Nej.
Biologiska värden	Fin skogsbacke med tallar och ekar.
Markunderlag som påverkar	Mycket berg i dagen som inte kommer att påverkas vilket totalt ger ett mindre slitage på ytan.
Finns belysning i närheten	Nej.
Påverkan på driften	Kan bli svårt att anlägga stolpfundament. Snöröjs inte idag.
Hur stor kan hundrastgården bli	1000-3000 kvm beroende på utformning
Otrygghet	Otrygghet förekommer mellan lekplatsen och båtbygggor.
Avstånd till närmsta hundrastgård	800 meter till Vintervikens hundrastgård
Kulturvärden	Nej.
Övrigt	Hundrastgården kan bli stor och möjliggöra för spårträning med hund.

Liljeholmen

Lövholmsvägen



Stadsdel	Liljeholmen
Gata	Lövholmsvägen 22
Avstånd närliggande bostäder	65 meter.
Platsens användning idag	Används som upplag av en kanotklubb. Vid den planerade flytten av kanotklubben kan ytan istället bli en hundrastgård.
Planer på ändrad markanvändning	<i>Ingår i program för Lövholmen.</i> Ytan kan nyttjas som hundrastgård fram till att exploateringen påbörjas.
Biologiska värden	Fin yta med artrik flora som löper längs med tomtgränsen mot Färgfabrikens gamla område
Markunderlag som påverkar	Det mesta är en grusad yta.
Finns belysning i närheten	Nej.
Påverkan på driften	Nej.
Hur stor kan hundrastgården bli	500 kvm
Otrygghet	Nej
Avstånd till närmsta hundrastgård	1100 meter till Vintervikens hundrastgård
Kulturvärden	Nej. Intilliggande byggnad är den forna färgfabriken uppförd mellan 1950-1965.
Övrigt	Exploateringskontoret letar alternativ plats för kanotklubben. Stockholm Vatten och Avfall utreder ytan för ett slingrande dike för fiskvandring.

Herrängen södra

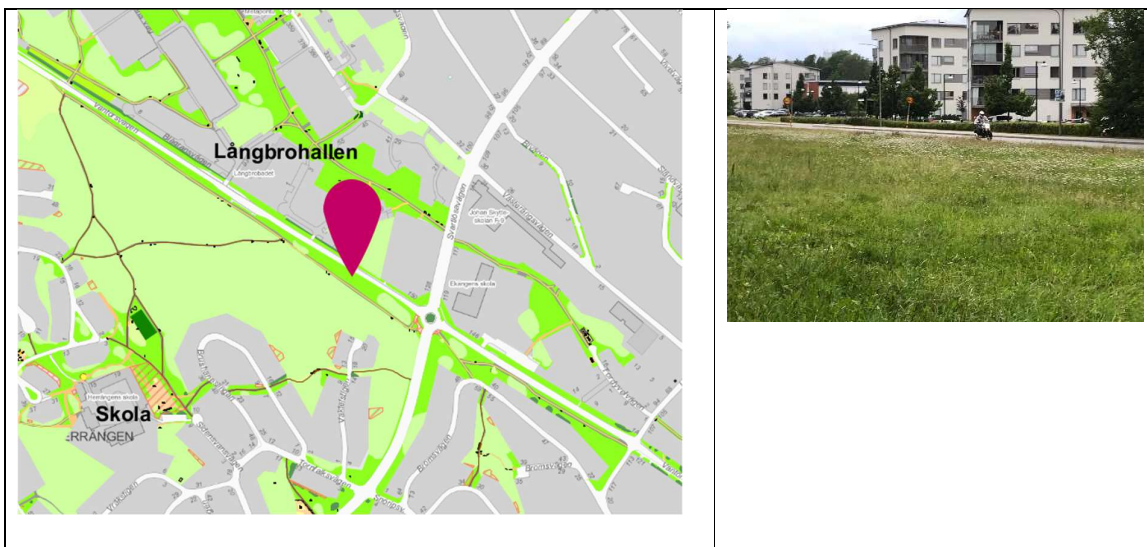
Vantörsvägen / Stora Kvinns Väg 93



Stadsdel	Herrängen (nära Långbropark)
Gata	Vantörsvägen (Stora Kvinns Väg 93)
Avstånd närliggande bostäder	Ca 110 meter
Platsens användning idag	Naturmark. Används för friluftsliv.
Planer på ändrad markanvändning	Nej.
Biologiska värden	En del värdefulla träd som kan stå kvar. Rötterna behöver skyddas.
Markunderlag som påverkar	--
Finns belysning i närheten	Ja längs med parkvägen.
Påverkan på driften	Nej.
Hur stor kan hundrastgården bli	25 x 65 meter
Otrygghet	Nej.
Avstånd till närmsta hundrastgård	1400 meter till Älvsjöskogens hundrastgård 1400 meter till Mickelsbergsvägen hundrastgård
Kulturvärde	Nej
Övrigt	Det inkommer regelbundet önskemål om hundrastgård i Långbropark. Förvaltningen anser inte att Långbropark är en lämplig plats för en hundrastgård eftersom stadsmuseet har klassat parken som en kulturhistorisk värdefull miljö. Denna yta ligger 300-400 meter från Långbropark.

Herrängen norra

Vantörsvägen 150



Stadsdel	Herrängen (nära Långbropark)
Gata	Vantörsvägen 150
Avstånd närliggande bostäder	40 meter. Inga problem.
Platsens användning idag	Slätteräng.
Planer på ändrad markanvändning	Nej.
Biologiska värden	Ängsblommor.
Markunderlag som påverkar	Nej.
Finns belysning i närheten	Ja, utmed parkväg och gata.
Påverkan på driften	Nej.
Hur stor kan hundrastgården bli	
Otrygghet	Nej.
Avstånd till närmsta hundrastgård	1400 meter till Älvsjöskogens hundrastgård 1400 meter till Mickelsbergsvägen hundrastgård
Kulturvärden	Nej
Övrigt	Det inkommer regelbundet önskemål om hundrastgård i Långbropark. Förvaltningen anser inte att Långbropark är en lämplig plats för en hundrastgård eftersom stadsmuseet har klassat parken som en kulturhistorisk värdefull miljö. Denna yta ligger ett hundratal meter från Långbropark.