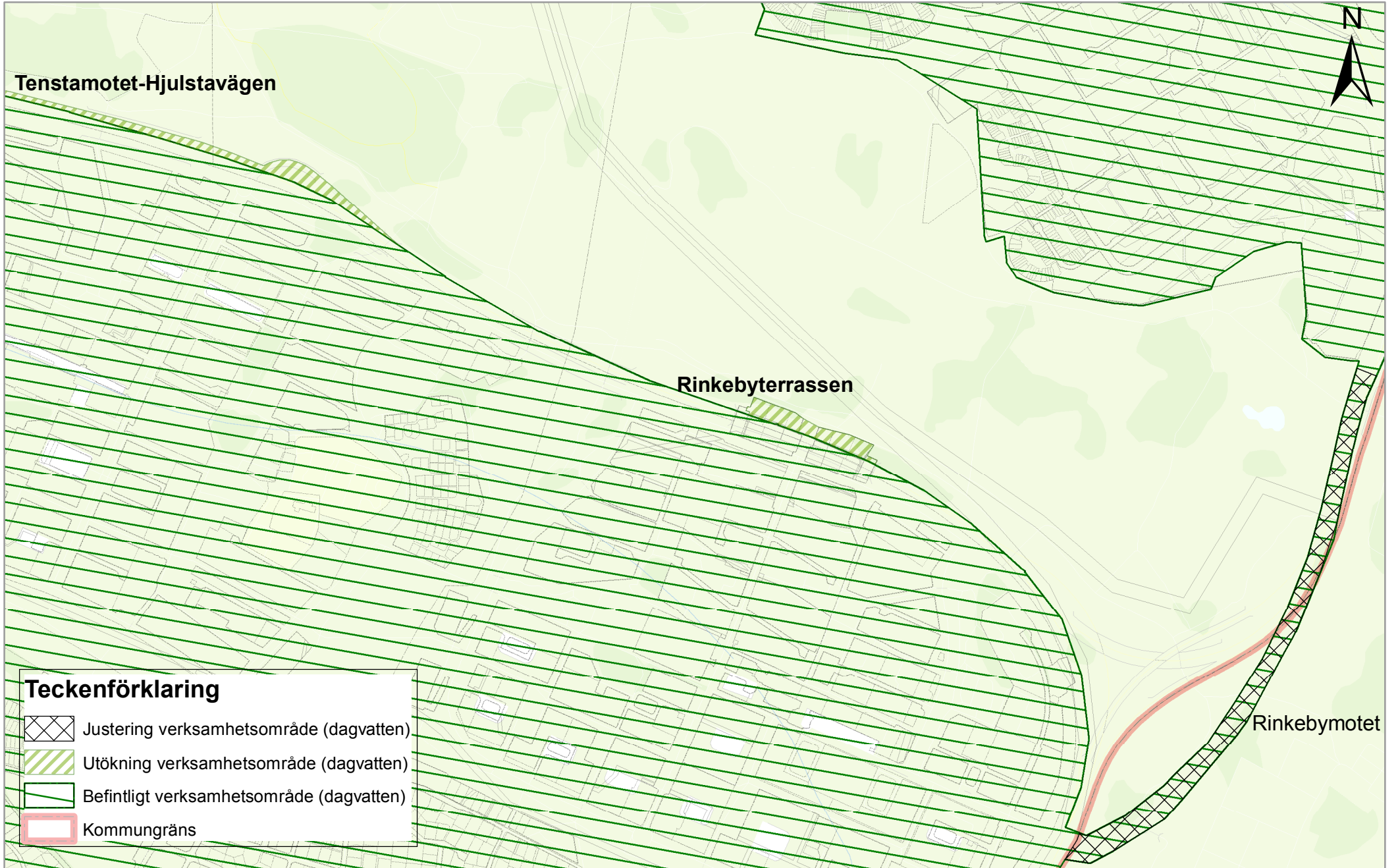


Översikt utökning och justering av verksamhetsområde för dagvattenavlopp i Stockholm



Justering av verksamhetsområde för dagvattenavlopp - Rinkebymotet



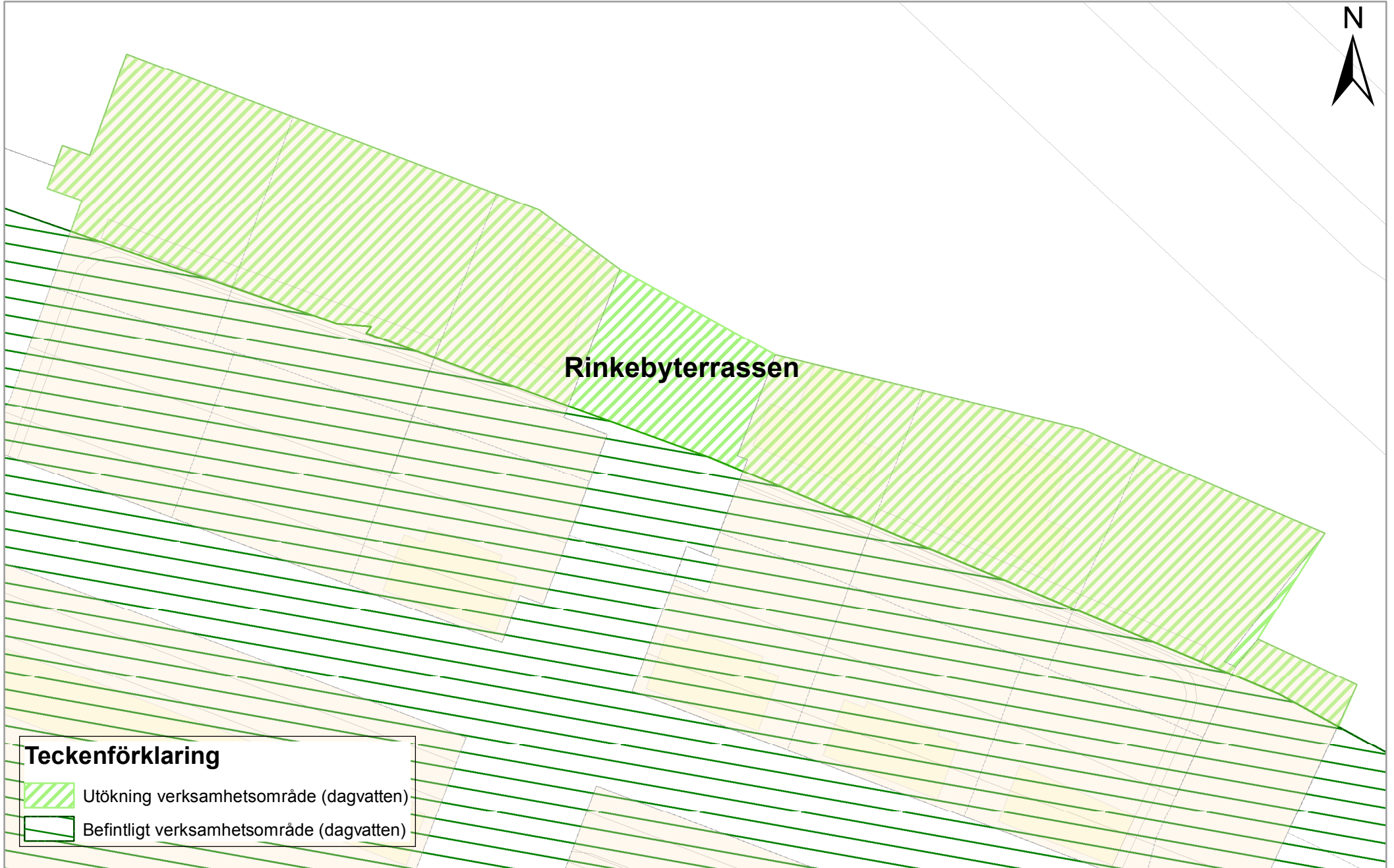
Fastigheter Rinkebymotet (Dagvatten)

Bilaga 3

<u>FNR</u>	<u>BETECKNING</u>
10057440	AKALLA 4:1, 1*



* = Endast delar av
fastigheten omfattas av
justeringen

Utökning av verksamhetsområde för dagvattenavlopp - Rinkebyterrassen



Rinkebyterrassen

Teckenförklaring

-  Utökning verksamhetsområde (dagvatten)
-  Befintligt verksamhetsområde (dagvatten)

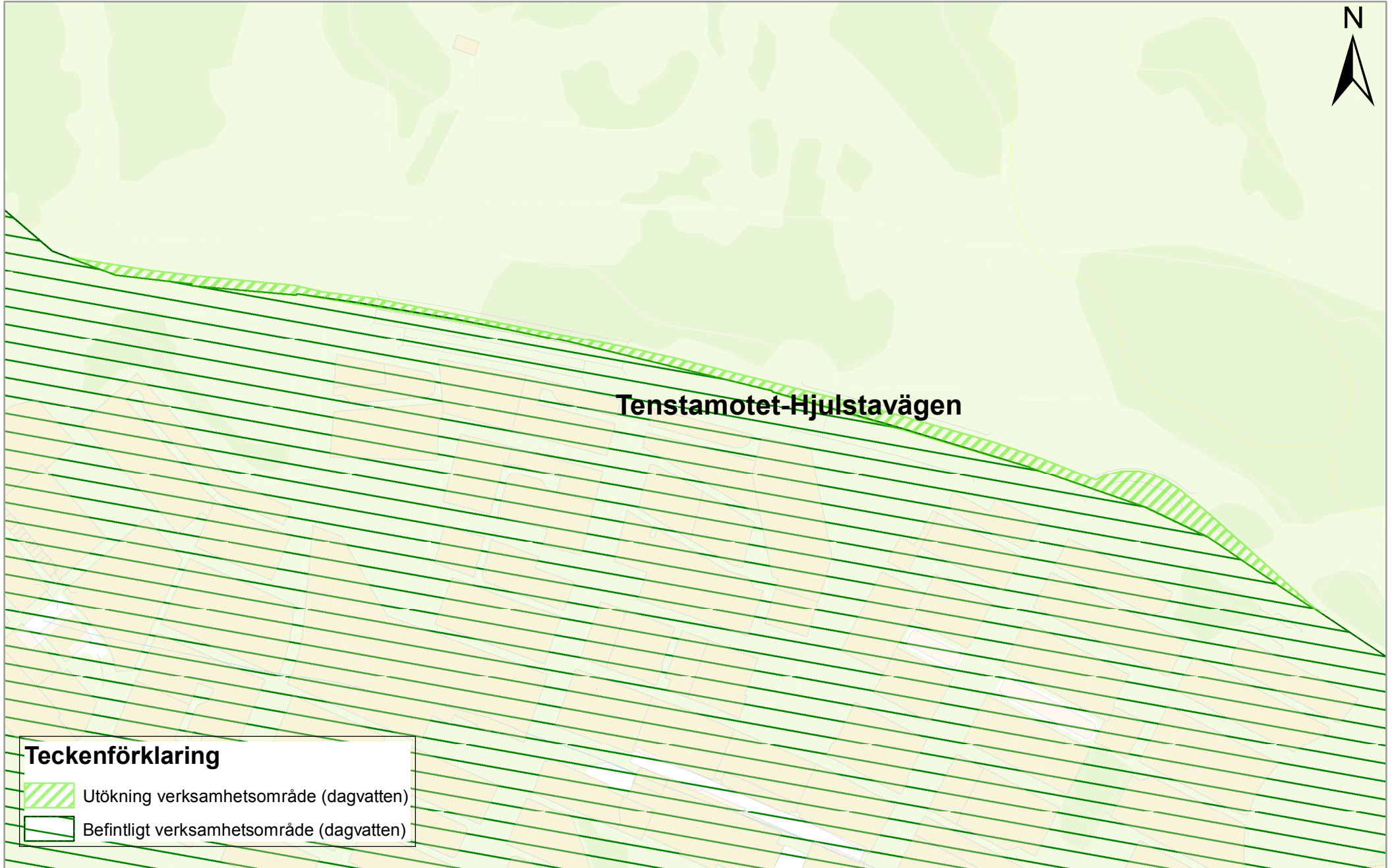
Fastigheter Rinkebyterrassen (Dagvatten)

Bilaga 3



<u>FNR</u>	<u>BETECKNING</u>
10057440	AKALLA 4:1, 1*
10526797	KVARNLAVEN 3**
10531095	KVARNLAVEN 5**
10531097	KVARNLAVEN 7**
10526800	STUBBEKVARNEN 4**
10531100	STUBBEKVARNEN 6**
10531102	STUBBEKVARNEN 8**
10531103	STUBBEKVARNEN 9**

* = Endast delar av fastigheten
omfattas av utökningen
**=Justerad gräns för redan delvis
ansluten fastighet

Utökning av verksamhetsområde för dagvattenavlopp - Tenstamotet-Hjulstavägen



Teckenförklaring

-  Utökning verksamhetsområde (dagvatten)
-  Befintligt verksamhetsområde (dagvatten)

Fastigheter Tenstamotet-Hjulstavägen (Dagvatten)

Bilaga 3

<u>FNR</u>	<u>BETECKNING</u>
10057440	AKALLA 4:1, 1*

* = Endast delar av
fastigheten omfattas av
utökningen