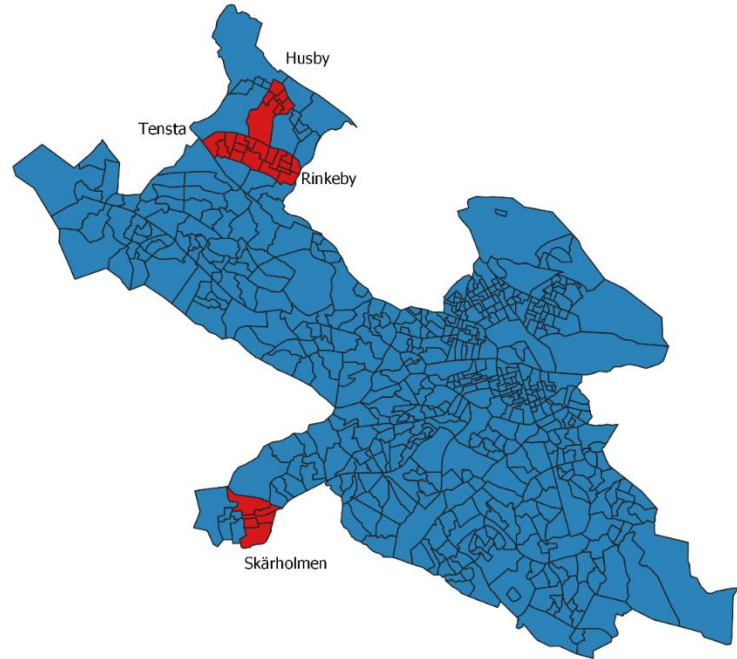


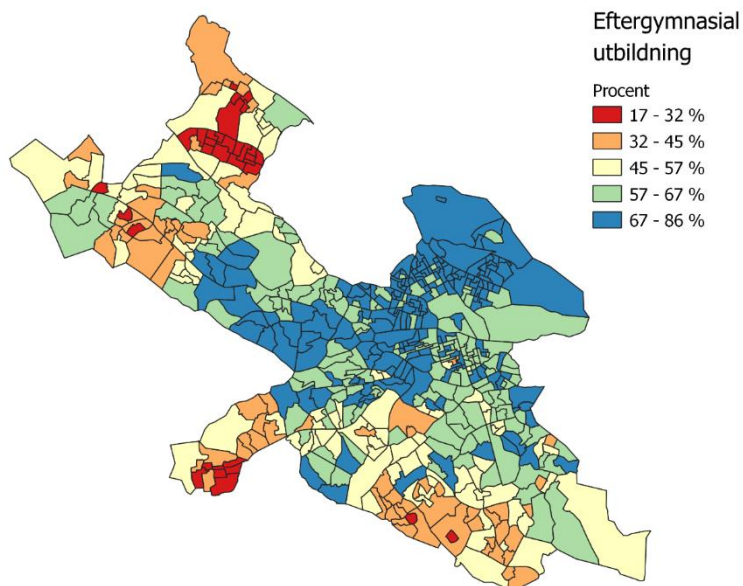
Bilaga 1

Utvalda DeSO; kartor



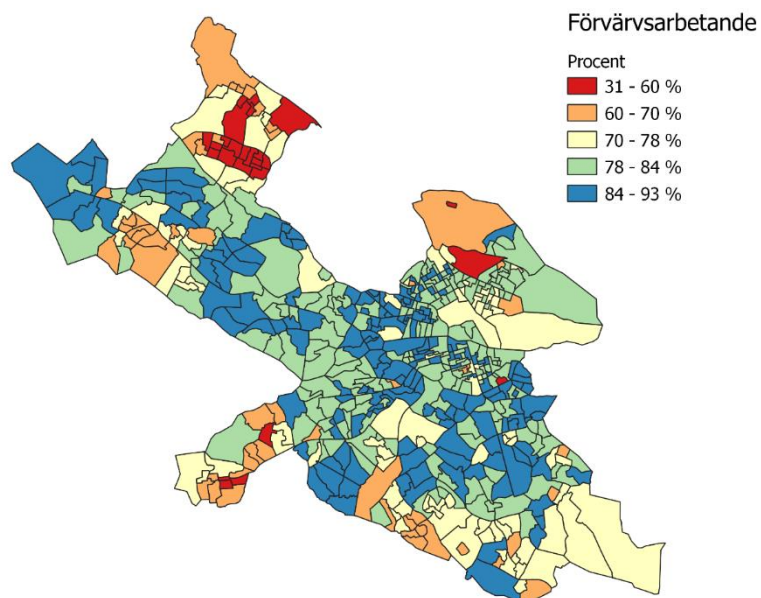
Tensta, 9 st	Husby, 6 st	Rinkeby, 8 st	Skärholmen, 5 st
0180C6140	0180C6310	0180C6070	0180C1490
0180C6170	0180C6350	0180C6090	0180C1660
0180C6210	0180C6360	0180C6100	0180C1680
0180C6220	0180C6370	0180C6110	0180C1780
0180C6230	0180C6380	0180C6120	0180C1860
0180C6240	0180C6400	0180C6150	
0180C6250		0180C6160	
0180C6260		0180C6180	
0180C6270			

Eftergymnasial utbildning, andel av befolkningen i ålder 25-64, år 2018, DeSO



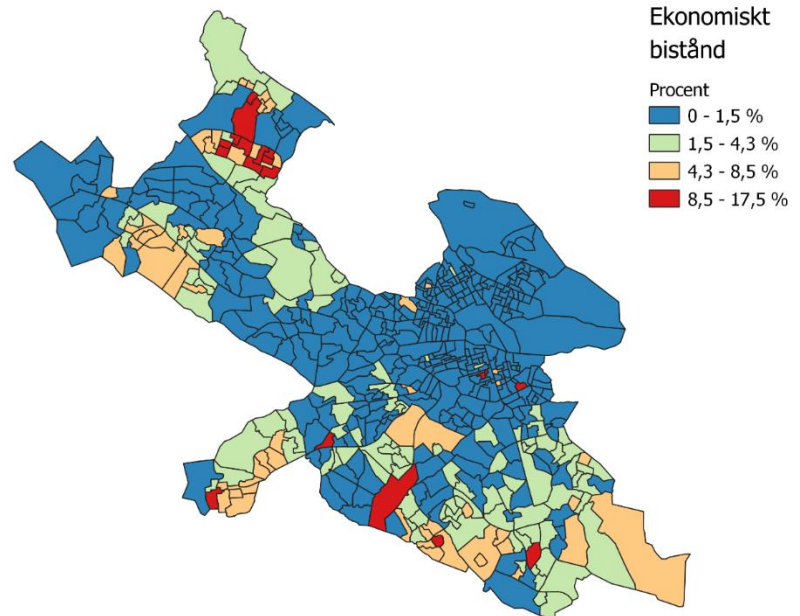
Källa: SCB

Sysselsättning, andel förvärvsarbetande av befolkningen i ålder 20-64, år 2017, DeSO



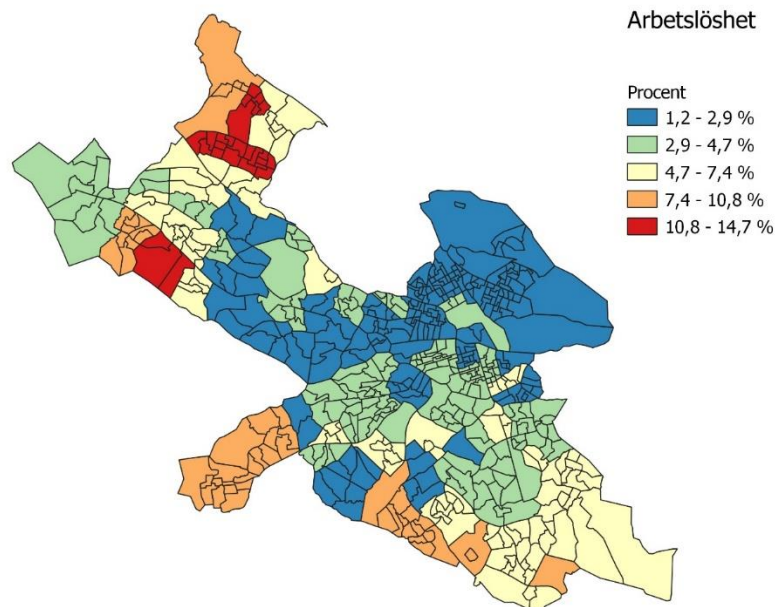
Källa: SCB

Andel som erhåller ekonomiskt bistånd bland befolkningen 20 år och äldre, 2019, DeSO



Källa: SCB

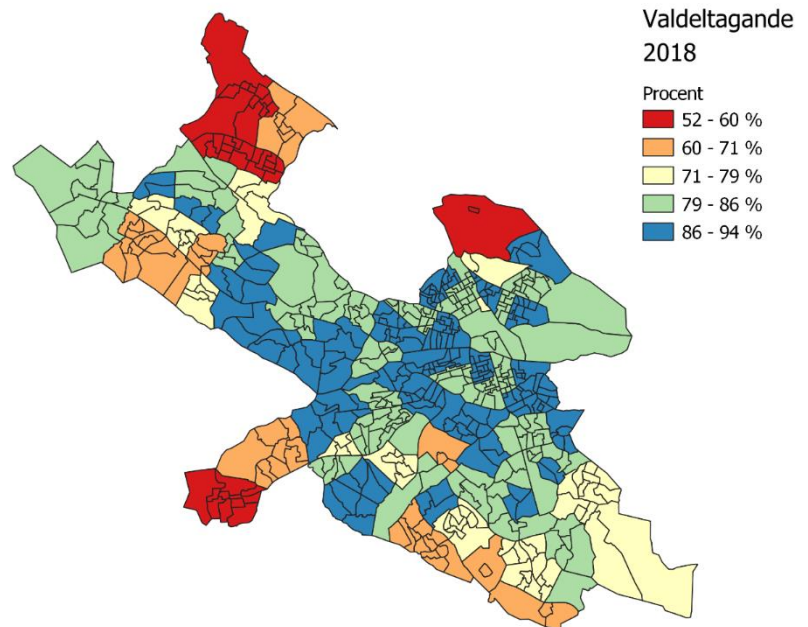
Öppet arbetslösa samt inskrivna i arbetsmarknadsprogram, andel av befolkningen i ålder 18-64 år. 2019, stadsdel*



Källa: SCB

*Kartan ovan visar statistik för stadsdelar. DeSO har analyserats utifrån värdet hos den stadsdel eller de stadsdelar där DeSO är beläget. De svarta gränserna i kartan markerar DeSO-gränser.

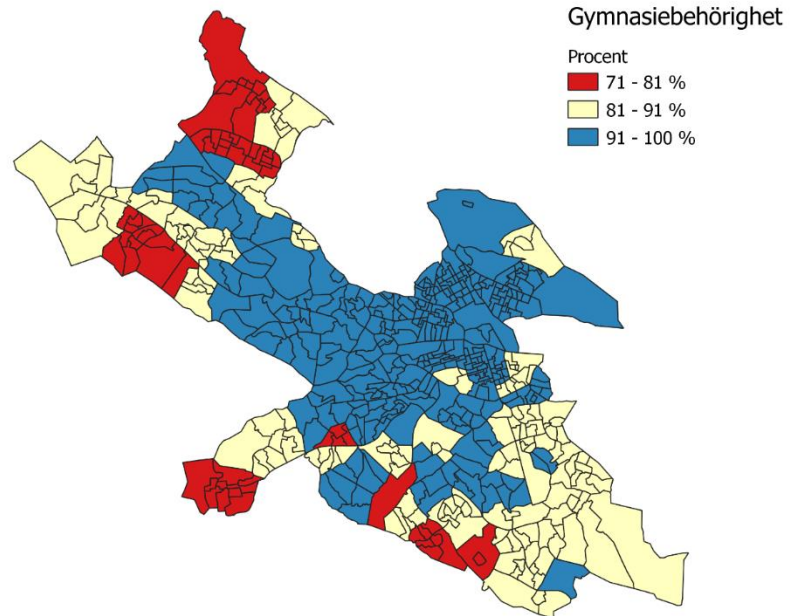
Valdeltagande, andel av de röstberättigade i kommunalvalet 2018, stadsdel*



Källa: SCB

*Kartan ovan visar statistik för stadsdelar. DeSO har analyserats utifrån värdet hos den stadsdel eller de stadsdelar där DeSO är beläget. De svarta gränserna i kartan markerar DeSO-gränser.

Gymnasiebehörighet bland grundskolans avgångselever, 2017-2019, stadsdel*



*Kartan ovan visar statistik för stadsdelar, ej DeSO. DeSO har analyserats utifrån värdet hos den stadsdel eller de stadsdelar där DeSO är beläget. De svarta gränserna i kartan markerar DeSO-gränser.

Stadsdelen Djurgården har ett litet antal elever och därför kan gymnasiebehörighet ej beräknas med tillförlitlighet och bibehållen statistiksekretess. Därför visas dess DeSO ej på kartan.