

Cykelpassage tas bort

Busshållplats Västberga gårdsväg utgår

Belysningskabel byts och ny belysning uppförs på västra sidan

Parkeringsplatser utgår, 5st

Cykelbana byter sida

Ny stödmur

Genomgående gång- och cykelbana

Cykelbana leds bakom busshållplats

Övergångsställe utgår

Belysningskabel byts och ny belysning uppförs på östra sidan sidan fram till och med Västberga allé

Ny busshållplats

Övergångsställe utgår

Nytt övergångsställe med cykelpassage

Parkeringsplats utgår, 1st

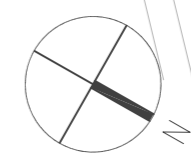
Busshållplats Västberga gårdsväg utgår

Gångbana 2 m
Dubbelriktad cykelbana 3,25 m
Skiljeremsa 0,3 m
Körbana 4,2 + 4,1m

Cykelbanan ansluter till befintlig dubbelriktad cykelbana

Körbana 4,1 + 3,25 + 3,25 m
Gångbana 2 m
Dubbelriktad cykelbana 3,25 m

Nytt träd	
Träd som rivs	
Befintligt träd	





Övergångstället har flyttats ca 10 m söderut

Samtliga parkeringsplatser i parkstråket utgår, söder om Elektravägen 24 st

Genomgående gång- och cykelbana

Samtliga parkeringsplatser i parkstråket utgår, norr om Elektravägen 34 st

Busshållplats Drivhjulsvägen utgår

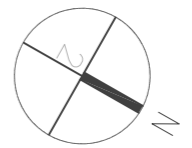
Övergångställe utgår

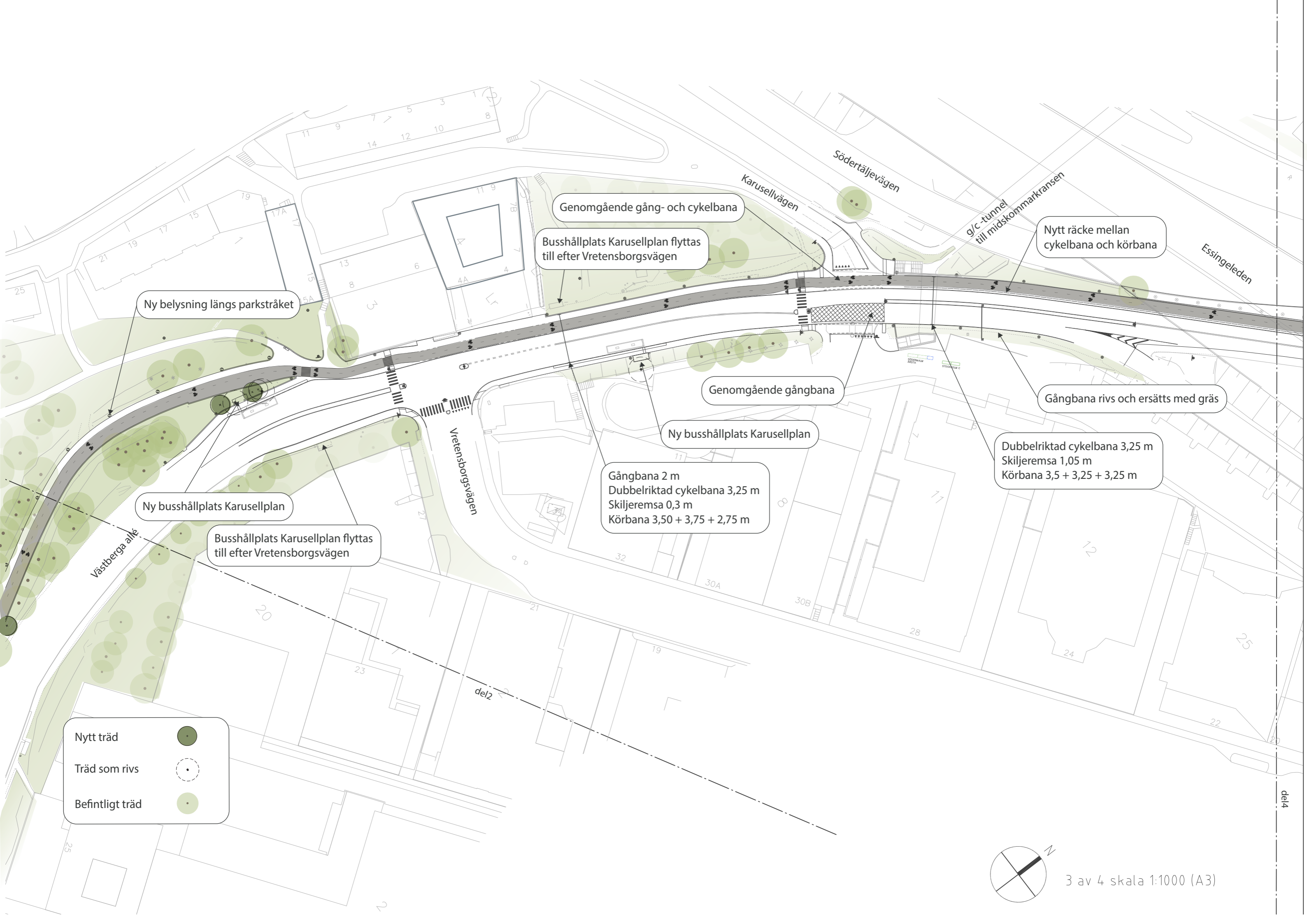
Gångbana 2 m
Dubbelriktad cykelbana 3,25 m
Skiljeremsa 0,3 m
Körbana 4,1 + 4,2 m

Gångbana 3 m
Dubbelriktad cykelbana 3,25 m

Gångbana 2 - 2,3 m
Dubbelriktad cykelbana 3,25 - 4,4 m

Nytt träd	
Träd som rivs	
Befintligt träd	





Ny belysning längs parkstråket

Genomgående gång- och cykelbana

Busshållplats Karusellplan flyttas till efter Vretensborgsvägen

Nytt räcke mellan cykelbana och körbana

Ny busshållplats Karusellplan

Busshållplats Karusellplan flyttas till efter Vretensborgsvägen

Genomgående gångbana

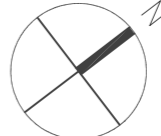
Ny busshållplats Karusellplan

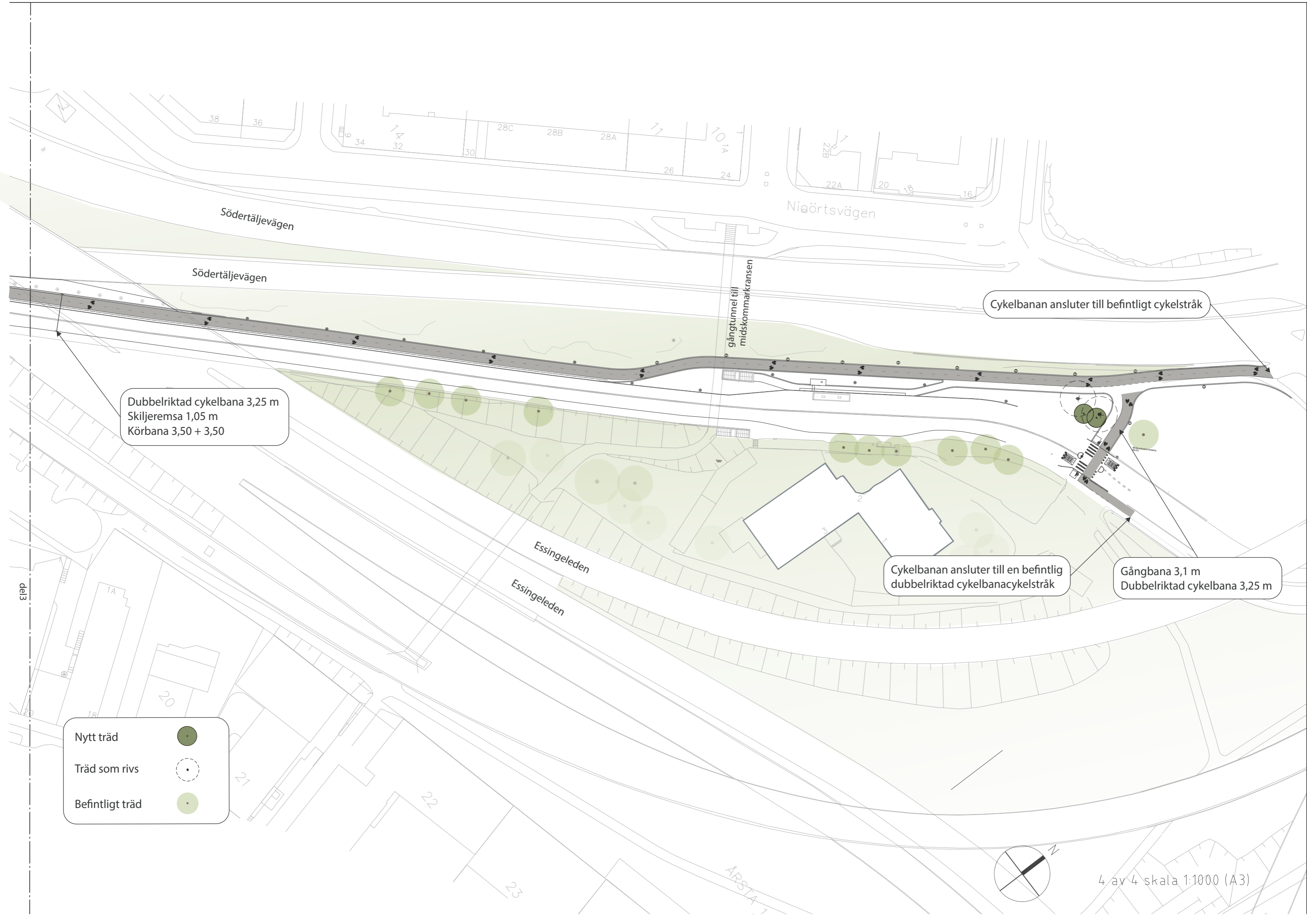
Gångbana rivs och ersätts med gräs

Gångbana 2 m
Dubbelriktad cykelbana 3,25 m
Skiljeremsa 0,3 m
Körbana 3,50 + 3,75 + 2,75 m

Dubbelriktad cykelbana 3,25 m
Skiljeremsa 1,05 m
Körbana 3,5 + 3,25 + 3,25 m

- Nytt träd 
- Träd som rivs 
- Befintligt träd 





Södertäljevägen

Södertäljevägen

Nigörtsvägen

gångtunnel till
midskommarkransen

Cykelbanan ansluter till befintligt cykelstråk

Dubbelriktad cykelbana 3,25 m
Skiljeremsa 1,05 m
Körbana 3,50 + 3,50

Cykelbanan ansluter till en befintlig
dubbelriktad cykelbanacykelstråk

Gångbana 3,1 m
Dubbelriktad cykelbana 3,25 m

Essingeleden

Essingeleden

- Nytt träd 
- Träd som rivs 
- Befintligt träd 

