



Stockholms
stad

**Rapport Samordnad
grundskoleplanering
i Stockholm
Mars 2018**

stockholm.se

Rapport Samordnad grundskoleplanering i Stockholm
Mars 2018

Dnr: KS 2018/166
Utgivare: Stadsledningskontoret

Sammanfattning

Föreliggande rapport är en redovisning av pågående och planerade skolutbyggnadsprojekt utifrån behoven år 2040 och en presentation av vilken ytterligare kapacitet som kommer att krävas för att klara skolplikten framöver.

Innehåll

Sammanfattning	3
Bakgrund	5
Utgångspunkter	6
Resultat för staden som helhet	8
Resultat på stadsdelsnämnds nivå	9
Beskrivning av kartsymboler.....	9
Bilaga – Tabell Kapacitetstillskott	9

Bakgrund

Samordnad grundskoleplanering i Stockholm (SAMS) ska säkerställa en framsynt och ekonomiskt hållbar utbyggnad av skollokaler och för att lyckas med detta behöver hela staden arbeta tillsammans.

Syftet med arbetet är att identifiera ett antal platser för nya skolor utifrån behovet av kapacitetstillskott och samtidigt, i stadens stadsutvecklingsprocess, skapa samsyn kring dessa behov och platser som behövs för nya skoletableringar till år 2040.

Kommunfullmäktige har gett kommunstyrelsen i uppdrag att samordna stadens planering av skolutbyggnad för att möta det växande behovet av grundskola.

Utgångspunkter

SAMS-arbetet har under året som gått utvecklats ytterligare med syfte att tydliggöra stadens behov av nya grundskoleplatser fram till år 2040.

Staden arbetar med prognosstyrd behovsbedömning för utbyggnadsbehovet av nya skollokaler. Till grund för detta ligger stadens egna ordinarie prognoser över befolknings- och elevutvecklingen.

En viktig del i underlagen till stadens befolkningsprognos är de antaganden om bostadsbyggandet som staden rapporterar in till prognosarbetet. Konsekvensen blir att bostadsprojekt som tillkommer eller justeras efter befolkningsprognosens färdigställande därmed inte ingår i underlagen till de kartor som nu presenteras.

De nya grundskoleplatserna kommer att tillskapas både i form av nya skolor samt genom utbyggnad av befintliga skolor.

I det första skedet av planeringen redovisas behovet i förenklad form som ungefärlig placering av och identifierad plats för ny skola. Dessa två skeden berör endast helt nya skolor. En sådan schablon-skola motsvarar, med få undantag, ett kapacitetstillskott om cirka 900 elever.

När skolprojekten går vidare och övergår till planerad ny-, om- eller tillbyggnation preciseras kapacitetstillskottet och kan därefter variera. I bilaga 1 finns tabell som visar hur nettotillskottet av kapacitet fördelas idag. I samma tabell kan också utläsas faktiskt tillkommande kapacitet för de pågående byggprojekten.

I ett led att stärka arbetets genomförandeperspektiv har årets rapport en delvis annan definition av vissa kartsymboler och syftet med ändringen är att tydliggöra processen för skolbyggnationsprojekten.

För att projekt ska befinna sig i kategorin *Planerad ny-, om eller tillbyggnation* krävs att startpromemoria (Start-PM) för program- eller detaljplan har antagits i stadsbyggnadsnämnden. I det fall skolbyggnationen inte behöver ändrad detaljplan behöver utbildningsnämnden avslutat förstudien. Projekt i denna kategori befinner sig fortfarande tidigt i planeringsprocessen och förändringar i kapacitetstillskottet kan ske.

Även kategorin *Pågående byggprojekt* har fått ett förtydligande vid kategoriseringen och det krävs nu godkänt genomförandebeslut av kommunstyrelsens ekonomiutskott för att ingå i kategorin. Därmed har det faktiska genomförandet av projekten säkerställts ytterligare.

Liksom tidigare år är alla platser på kartorna inte färdigutredda och vissa utbyggnadsmöjligheter kommer eventuellt inte att kunna realiseras.

I syfte att åstadkomma en långsiktigt hållbar planering med hög nyttjandegrad av olika funktioner har arbetet med samplanering av skolor och idrottsytor även under detta år fortsatt. De specifika platserna där detta arbete sker är utsatta med särskild symbol på kartorna.

Resultat för staden som helhet

Nuläget i planeringen visar på ett totalt behov för staden till år 2040 på cirka 34 000 nya grundskoleplatser. Behovet har sjunkit med 1 000 platser sedan tidigare år genom skolbyggnationsprojekt som färdigställts under 2017.

Exempel på ny permanent skolkapacitet under 2017 är Hägerstenshamnens skola, Lindeskolan (som för tillfället används för evakuering av elever på Enskedefältets skola) samt Långbrodalsskolan.

Befintlig grundskolekapacitet i stadens kommunala regi är 82 400 platser. Därutöver går stockholmselever i fristående skolor, kapaciteten i dessa skolor är inte kända, men elevantalet uppgår till cirka 23 000.

I kategorin *Pågående byggprojekt* finns det idag 7 600 platser och kategorin *Planerad ny-, om- eller tillbyggnation* innehåller cirka 23 900 platser.

Därutöver finns platser inom kategorierna *Identifierad plats för ny skola* och *Ungefärlig placering av ny skola* (behovsring). Dessa båda grupperna utgår nästan uteslutande från en schablonskola om 900 platser.

Presentationssättet innebär att totalvolymen i redovisningen av tillkommande kapacitet kommer att avvika från det faktiska behovet. Orsakerna till detta är flera, där ett är att det pågår parallella skolprojekt för samma behov, där inte samtliga kommer att genomföras.

Resultat på stadsdelsnämnds nivå

Redovisningen per stadsdelsnämndsområde ska ses som en tydlig behovsbeskrivning som ska ligga till grund för kommande planering. Det är viktigt att stadens samtliga nämnder och bolagsstyrelser beaktar grundskoleplaneringen och på så sätt förhåller sig till de platser som redovisas. Även stadens översiktsplan hänvisar till dessa kartor som underlag för vilka behov staden ser framöver.

Beskrivning av kartsymboler



Ungefärlig placering av ny skola (”behovsring”)

Ungefärlig placering; visar behov av ny kapacitet motsvarande en schablonskola för 900 elever.



Identifierad plats

Plats identifierad vilket innebär att det finns ett eller två kvarter som kan komma ifråga för en schablonskola om 900 elever, men exakt plats eller elevantal är inte klart.



Planerad ny-, om- eller tillbyggnation

Start-PM för program eller detaljplan har antagits i stadsbyggnadsnämnden (innebär att arbetet med program eller detaljplan påbörjas). I de fall det inte krävs detaljplaneändring har förstudie avslutats. Annat kapacitetstillskottet än 900 elever kan förekomma. Avslutad förstudie innebär att volymstudie eller motsvarande genomförts.



Pågående byggprojekt

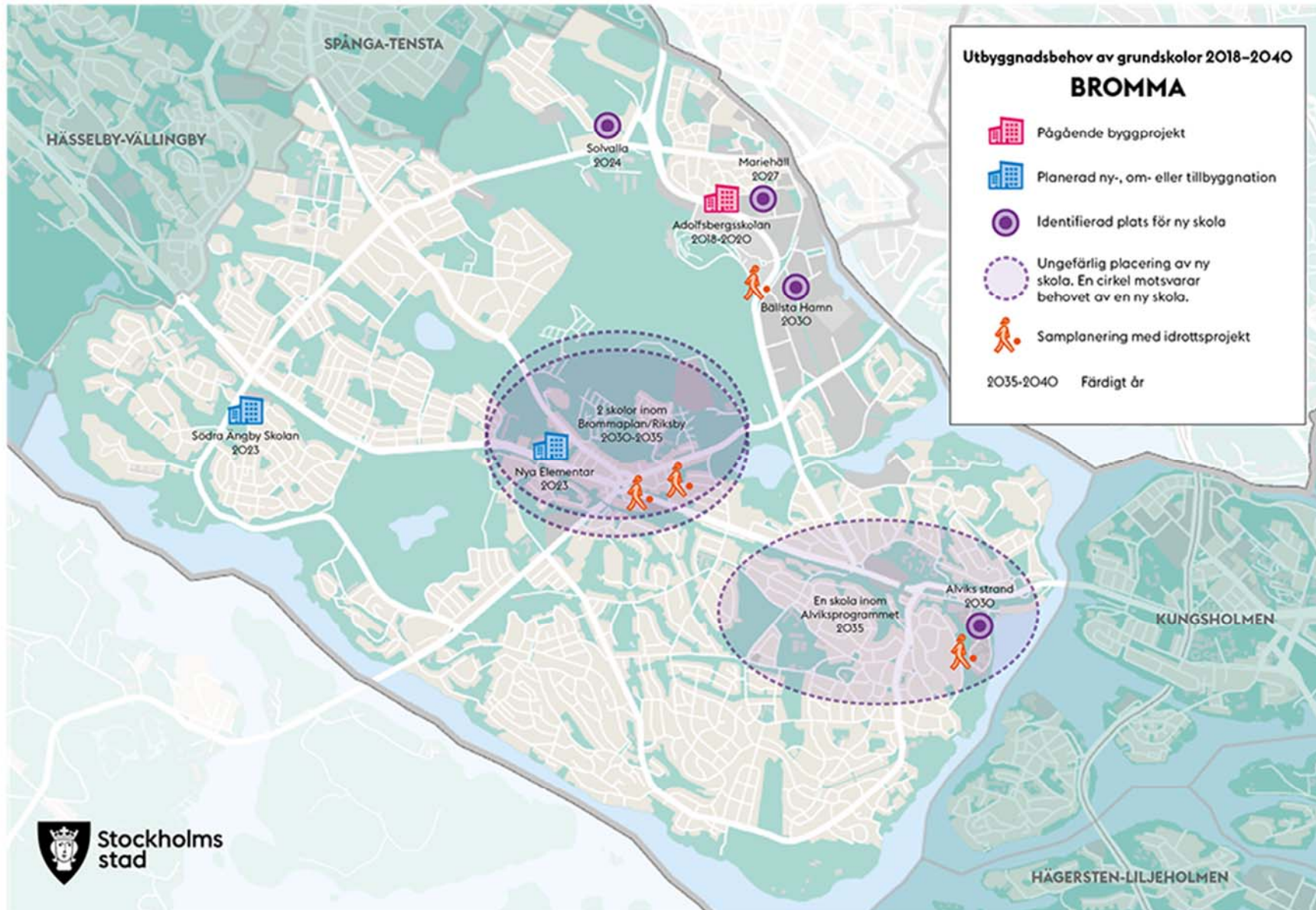
Avser projekt som har godkänt genomförande/inhyrningsbeslut i kommunstyrelsens ekonomiutskott.

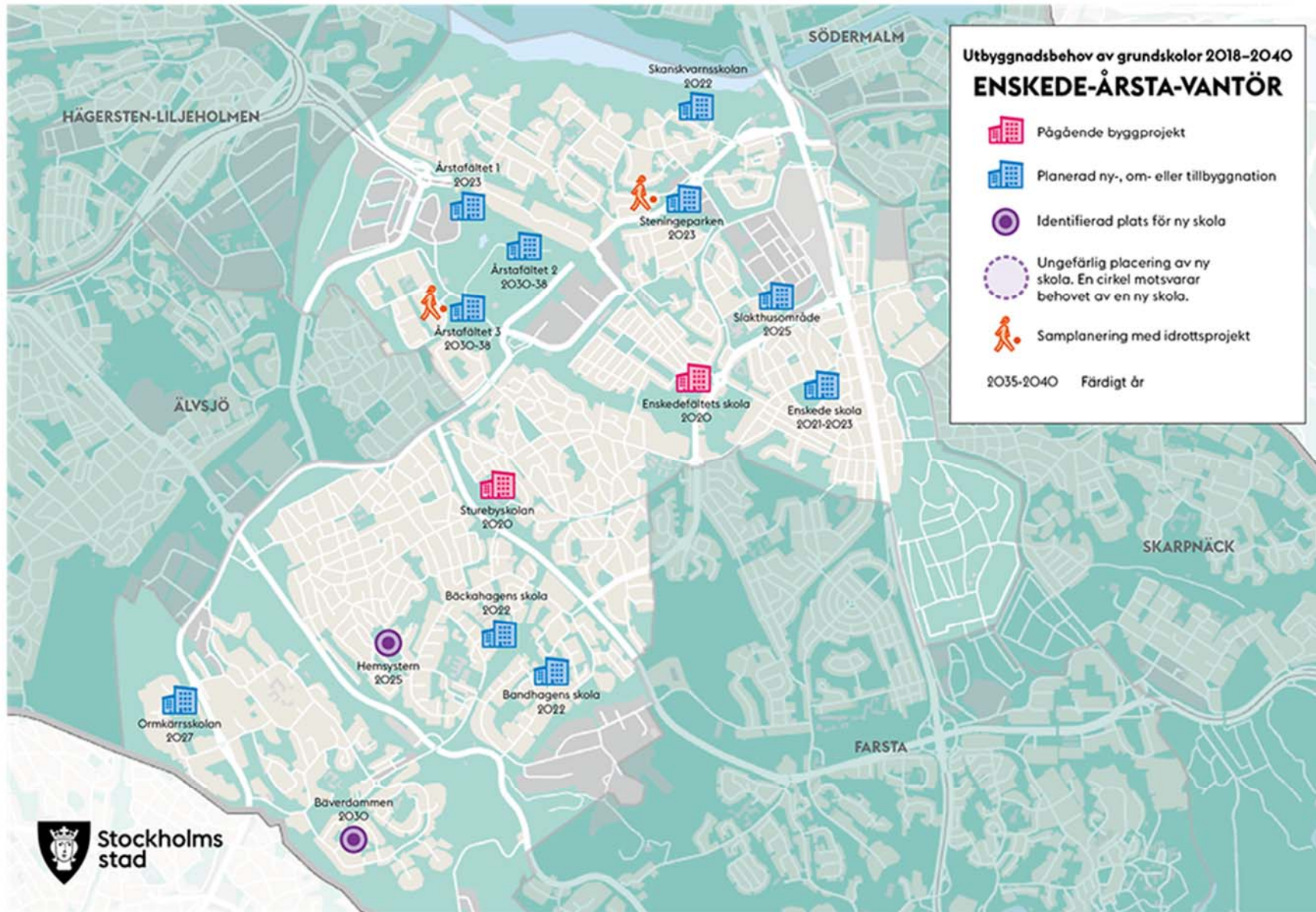


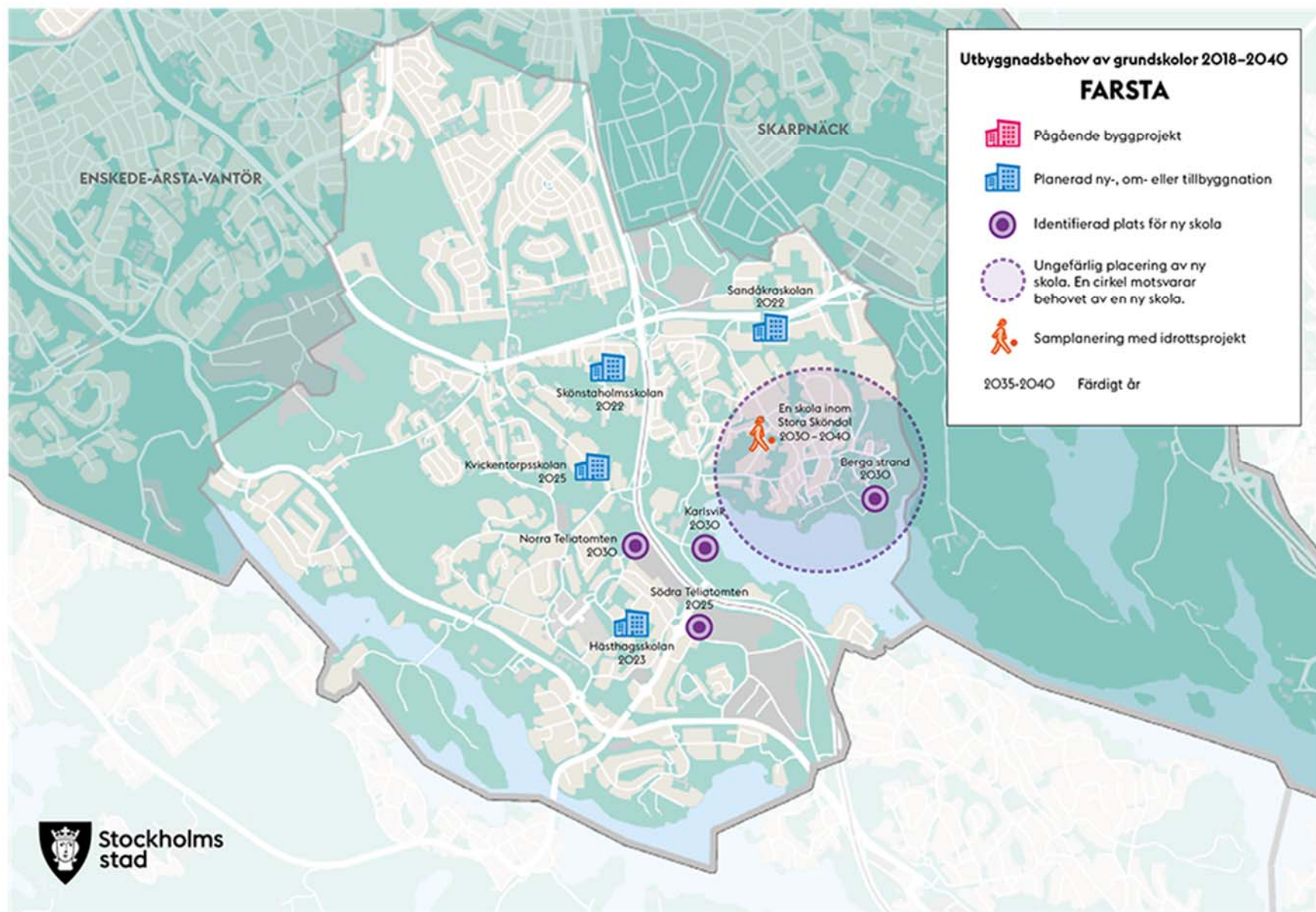
Samplanering med idrottsprojekt

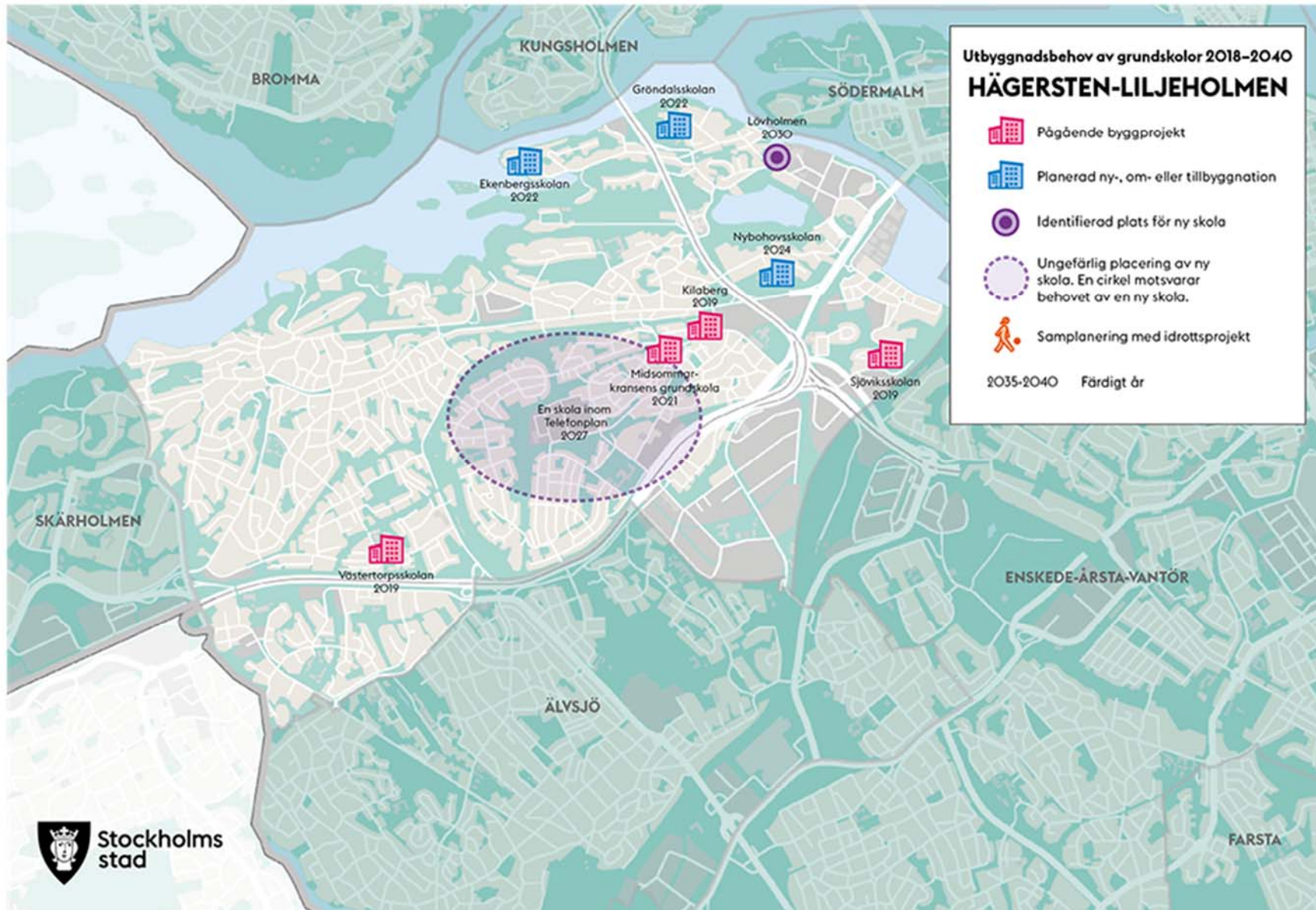
Generellt särskiljs befintliga skolor från helt nya genom att text på kartan för befintliga skolor innehåller ordet/orden ”skola” eller ”skolan”, det finns några få undantag till detta. I tabellen över kapacitetstillskott framgår informationen för varje objekt.

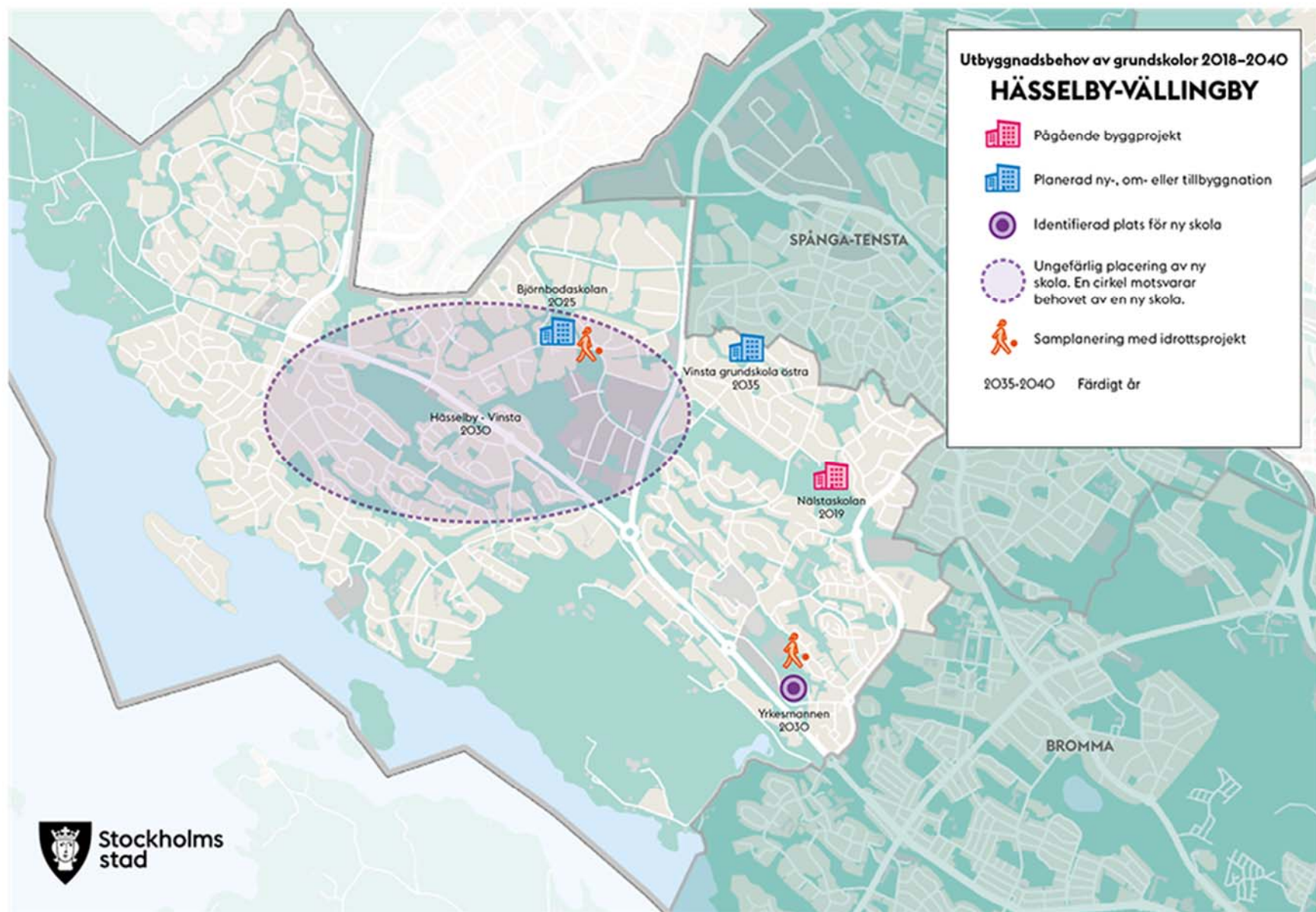
Bilaga – Tabell Kapacitetstillskott

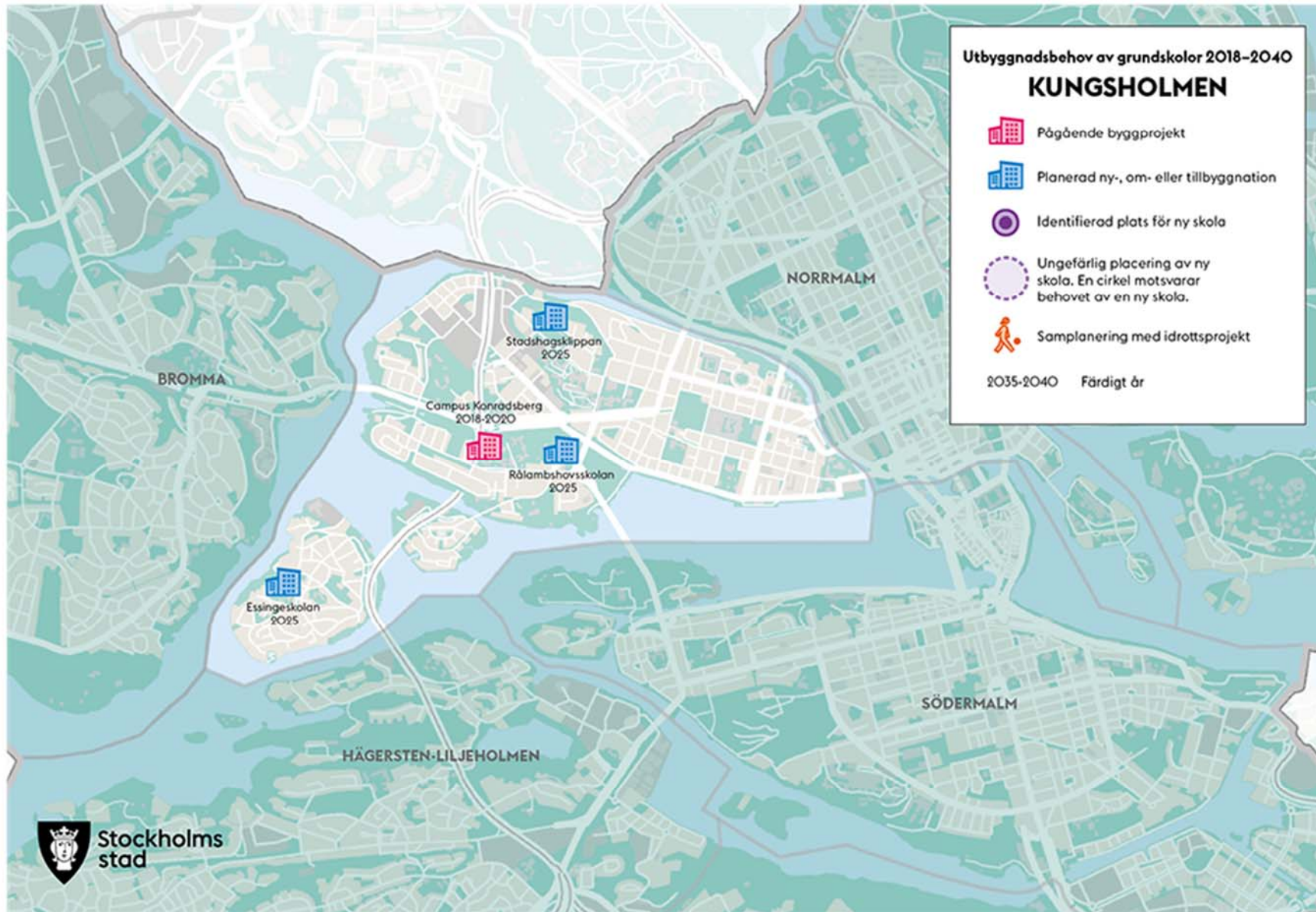


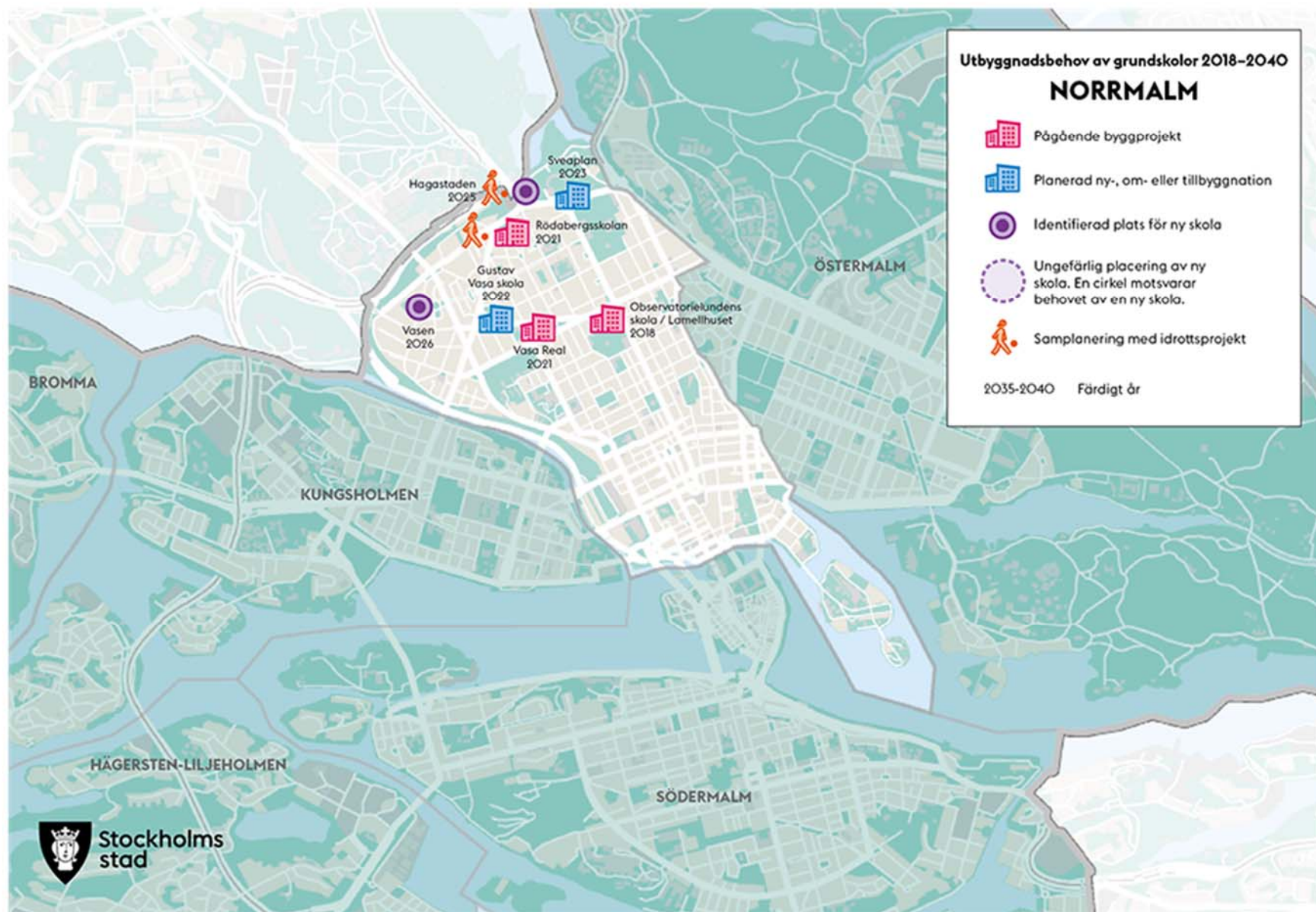


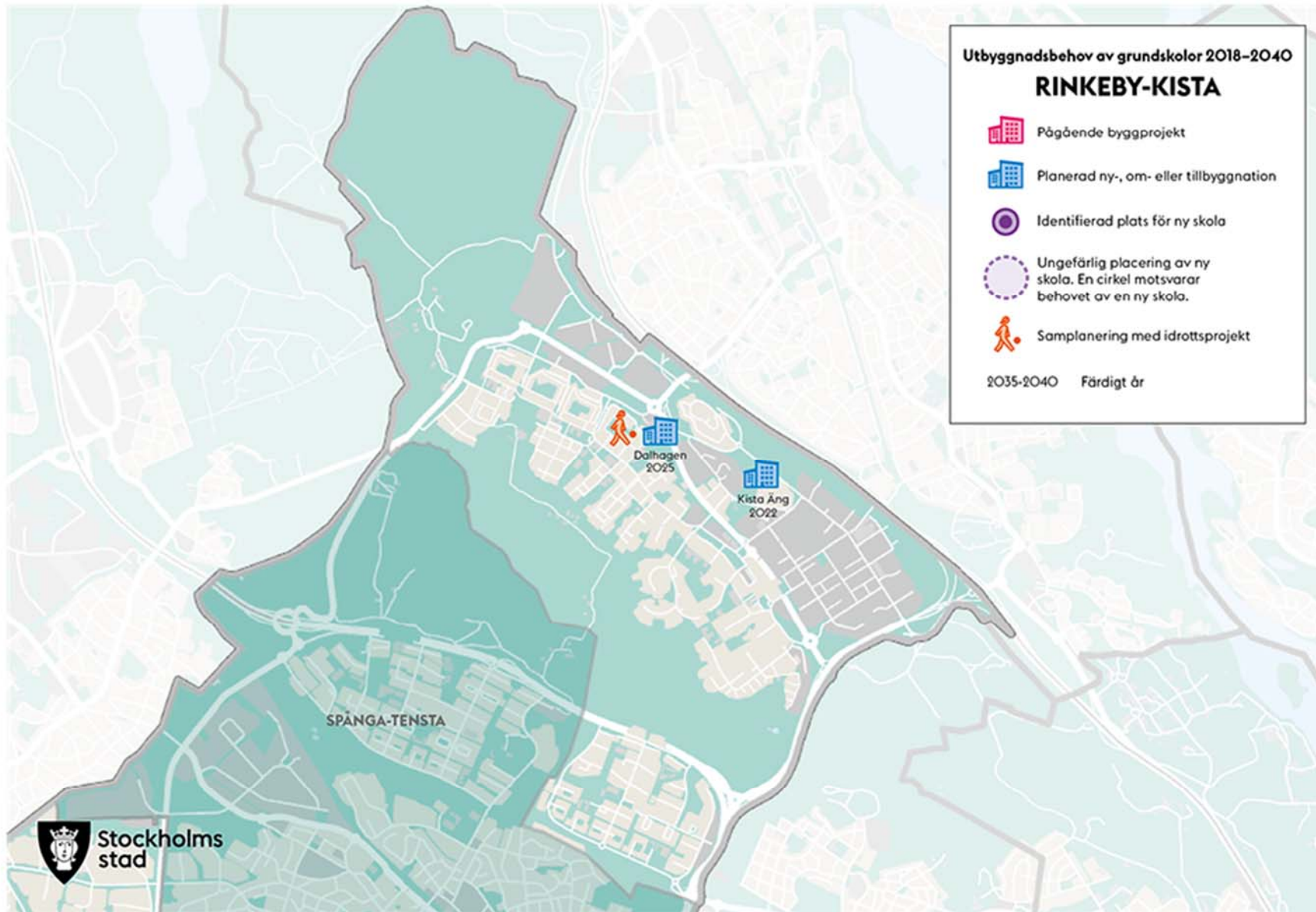


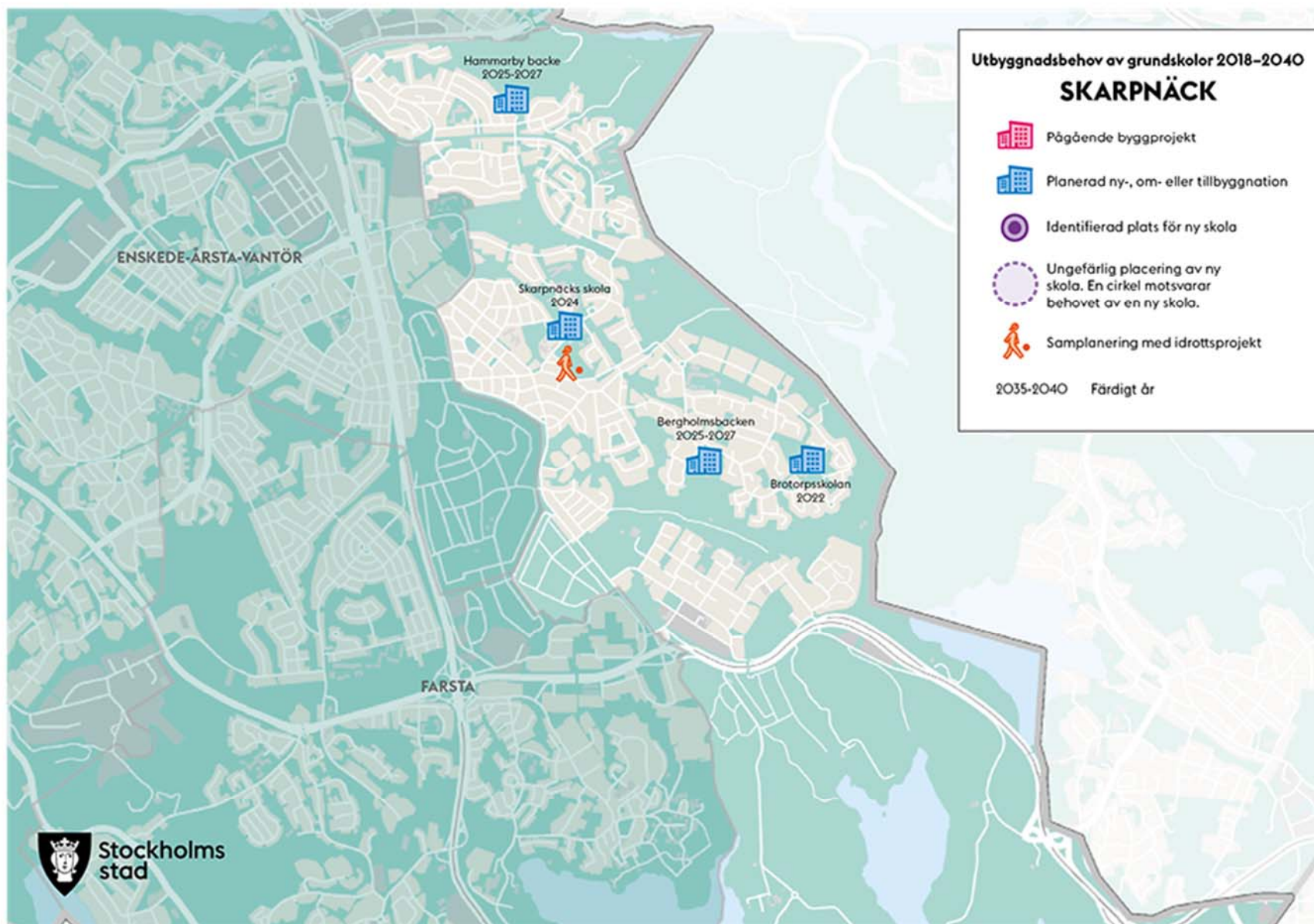


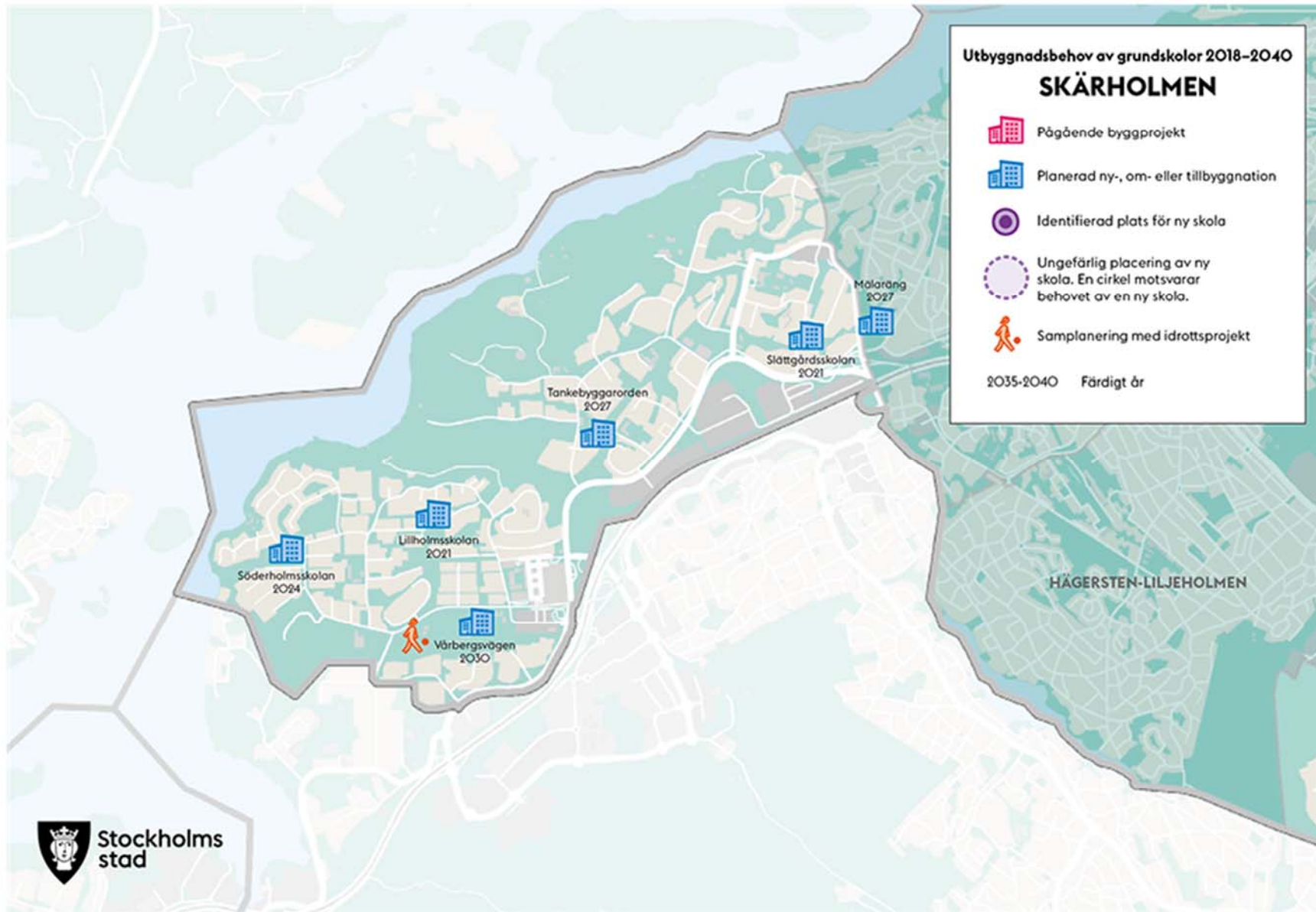


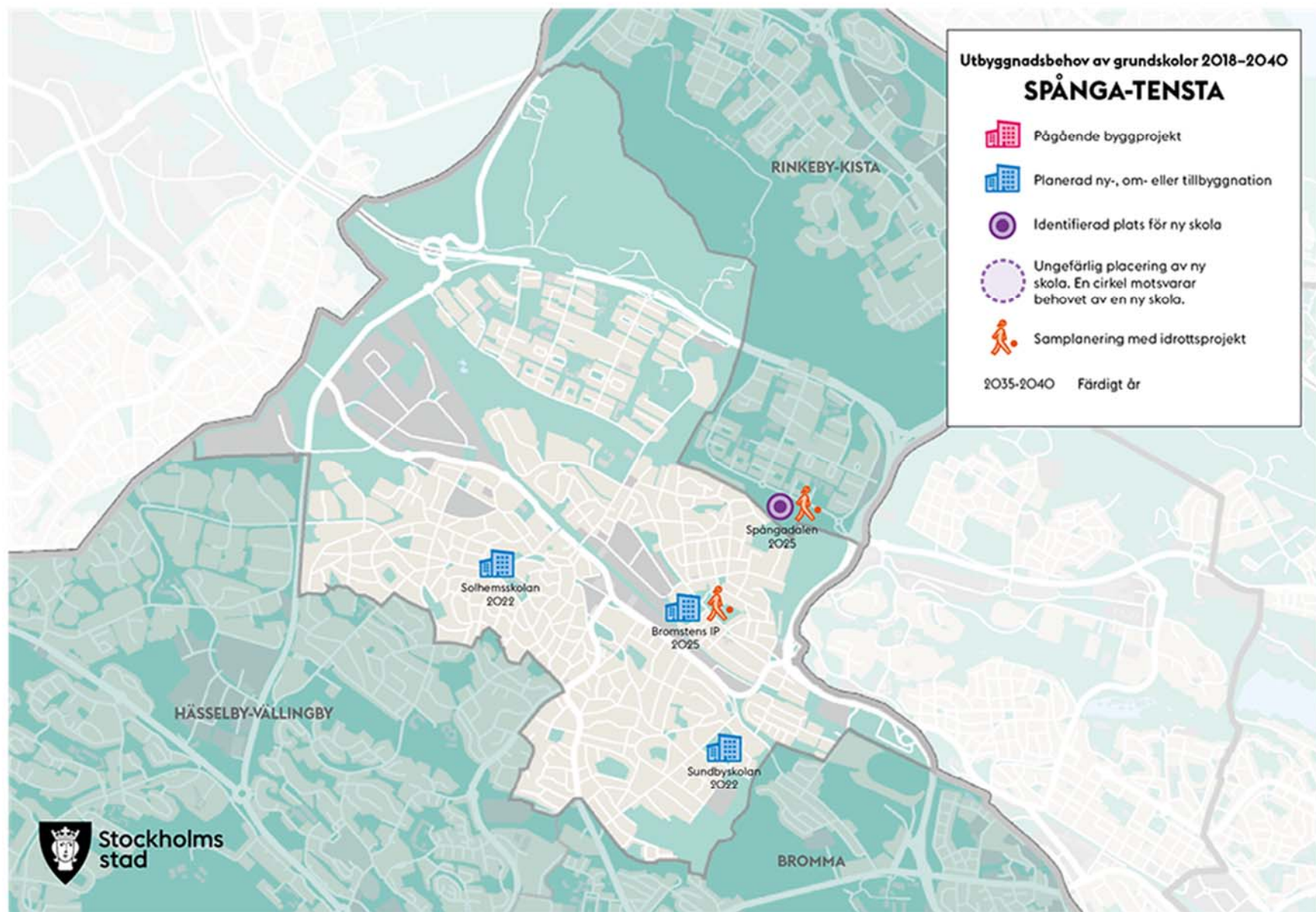


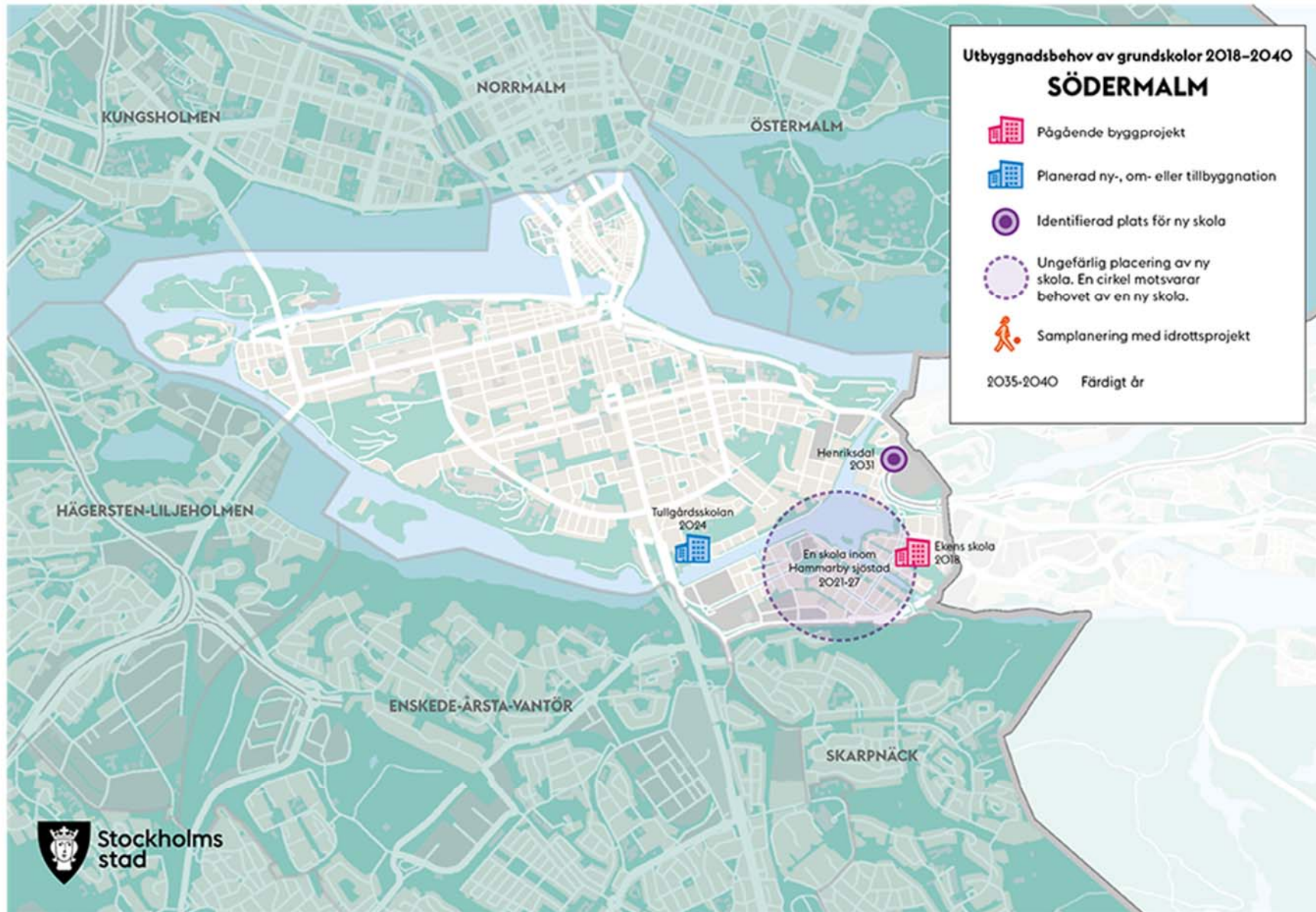


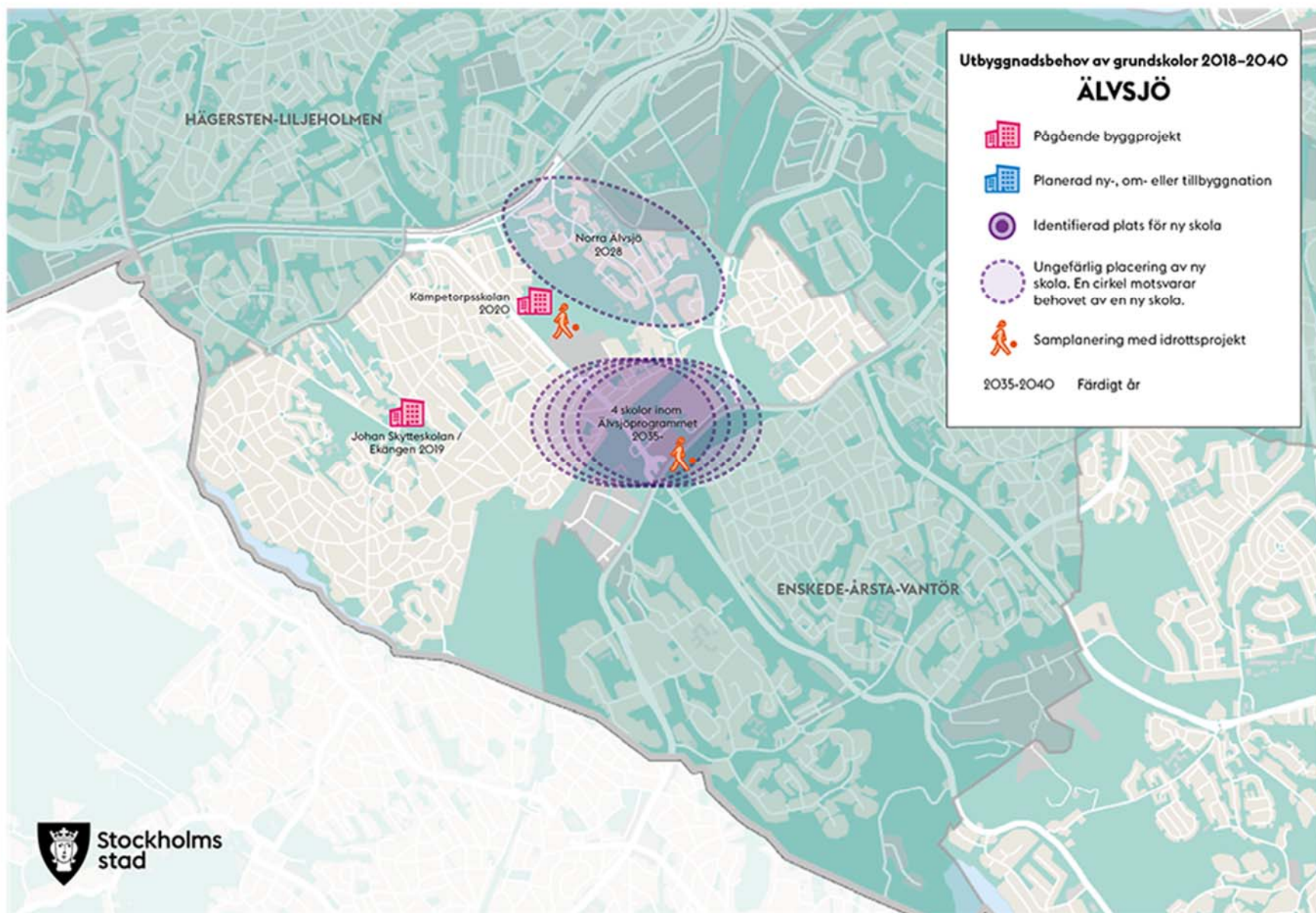


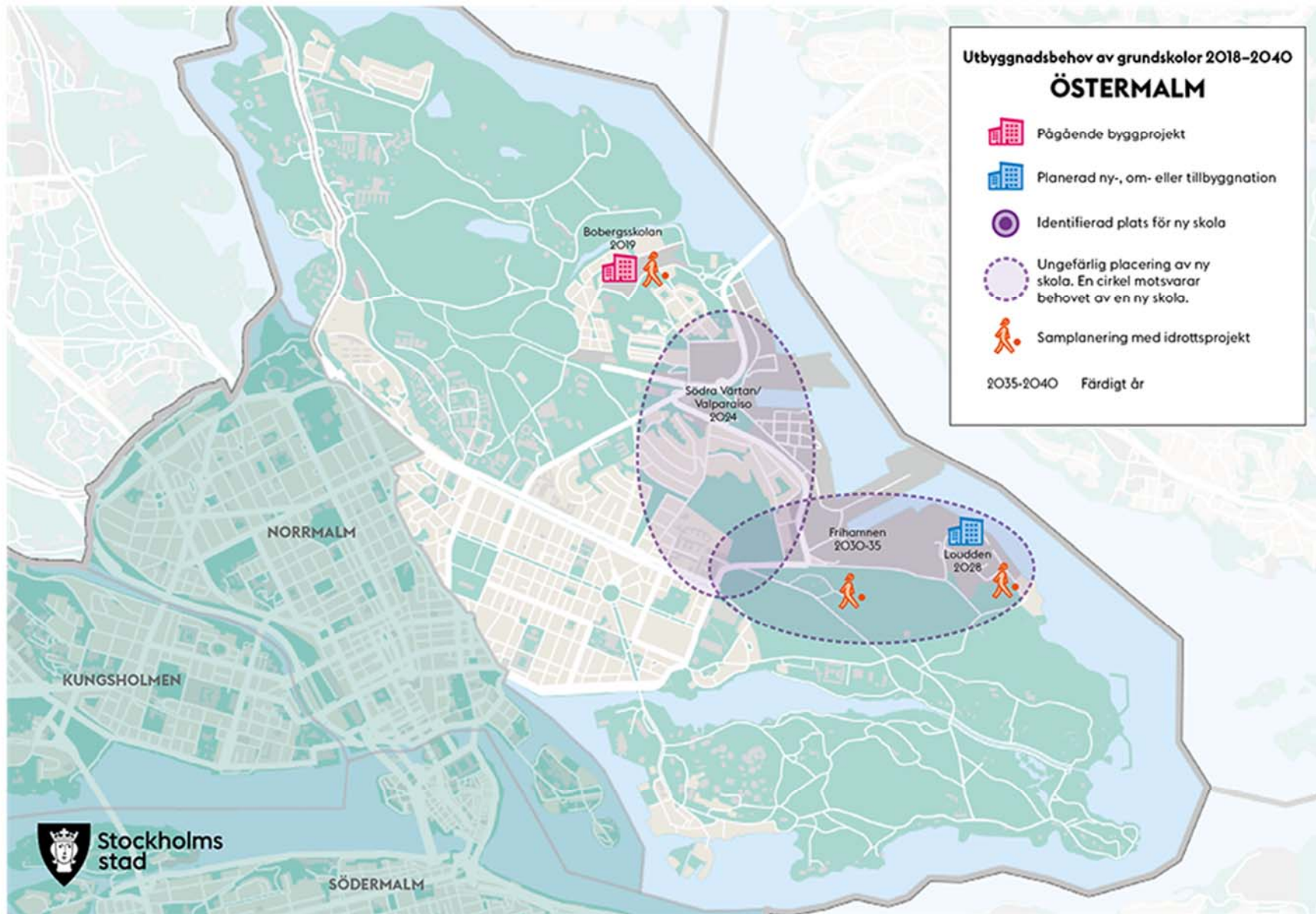












Stadsdelsnämndsområde	Namn	Typ	Kapacitetsökning (netto)
Bromma	Adolfsbergsskolan	Ny skola	700
Bromma	Alviks strand	Ny skola	900
Bromma	Mariehäll	Ny skola	900
Bromma	2 skolor inom Brommaplan / Riksbym	Ny skola	1200
Bromma	Skola inom Alviksprogrammet	Ny skola	900
Bromma	Solvalla	Ny skola	900
Bromma	Södra Ängby skolan	Befintlig skola	270
Bromma	Bällsta hamn	Ny skola	1200
Bromma	Nya Elementar	Befintlig skola	360
Enskede-Årsta-Vantör	Bandhagens skola	Befintlig skola	434
Enskede-Årsta-Vantör	Bäckahagens skola	Befintlig skola	177
Enskede-Årsta-Vantör	Bäverdammen	Ny skola	600
Enskede-Årsta-Vantör	Enskede skola	Befintlig skola	102
Enskede-Årsta-Vantör	Enskedefältets skola	Befintlig skola	124
Enskede-Årsta-Vantör	Hemsystem	Ny skola	900
Enskede-Årsta-Vantör	Ormkärrsskolan	Befintlig skola	718
Enskede-Årsta-Vantör	Skanskvarnsskolan	Befintlig skola	469
Enskede-Årsta-Vantör	Slaktshusområde	Ny skola	900
Enskede-Årsta-Vantör	Steningeparken	Ny skola	900
Enskede-Årsta-Vantör	Sturebyskolan	Befintlig skola	146
Enskede-Årsta-Vantör	Årstafältet 1	Ny skola	900
Enskede-Årsta-Vantör	Årstafältet 2	Ny skola	900
Enskede-Årsta-Vantör	Årstafältet 3	Ny skola	900
Farsta	Berga strand	Ny skola	900
Farsta	Hästhagsskolan	Befintlig skola	450
Farsta	Karlsvik	Ny skola	600
Farsta	Kvickentorpsskolan	Befintlig skola	450
Farsta	Norra Teliatomten	Ny skola	500
Farsta	Sandåkraskolan	Befintlig skola	230
Farsta	Skönstaholmsskolan	Befintlig skola	148
Farsta	Stora Sköndal	Ny skola	900
Farsta	Södra Teliatomten	Ny skola	600
Hägersten-Liljeholmen	Ekenbergsskolan	Befintlig skola	55
Hägersten-Liljeholmen	Gröndalsskolan	Befintlig skola	500
Hägersten-Liljeholmen	Kilaberg	Inhyrning	750
Hägersten-Liljeholmen	Lövholmen	Ny skola	630
Hägersten-Liljeholmen	Midsommarkransens grundskola	Ny skola	900
Hägersten-Liljeholmen	Nybohovsskolan	Befintlig skola	700
Hägersten-Liljeholmen	Sjöviksskolan	Ny skola	1100
Hägersten-Liljeholmen	1 skola inom Telefonplan	Ny skola	900
Hägersten-Liljeholmen	Västertorpsskolan	Befintlig skola	240
Hässelby-Vällingby	Björnbodaskolan	Befintlig skola	870
Hässelby-Vällingby	Hässelby - Vinsta	Ny skola	900
Hässelby-Vällingby	Nälstaskolan	Befintlig skola	280
Hässelby-Vällingby	Vinsta grundskola östra	Befintlig skola	600
Hässelby-Vällingby	Yrkesmannen	Ny skola	900
Kungsholmen	Campus Konradsberg	Ny skola	800
Kungsholmen	Essingeskolan	Befintlig skola	252
Kungsholmen	Rålambshovsskolan	Befintlig skola	350
Kungsholmen	Stadshagsklippan	Ny skola	750
Norrmalm	Gustav Vasa skola	Befintlig skola	180
Norrmalm	Hagastaden	Ny skola	630
Norrmalm	Observatorielundens skola/ Lamellhuset	Befintlig skola	180
Norrmalm	Rödabergsskolan	Befintlig skola	290
Norrmalm	Sveaplan	Ny skola	630
Norrmalm	Vasa Real	Befintlig skola	430
Norrmalm	Vasen	Ny skola	630
Rinkeby-Kista	Dalhagen	Ny skola	900
Rinkeby-Kista	Kista Äng	Ny skola	740
Skarpnäck	Bergholmsbacken	Ny skola	1200
Skarpnäck	Brotorpsskolan	Befintlig skola	300
Skarpnäck	Hammarby backe	Ny skola	1200
Skarpnäck	Skarpnäcks skola	Befintlig skola	200
Skärholmen	Lillholmsskolan	Befintlig skola	410

Skärholmen	Mälaräng	Ny skola	900
Skärholmen	Slättgårdsskolan	Befintlig skola	60
Skärholmen	Söderholmsskolan	Befintlig skola	253
Skärholmen	Tankebyggarorden	Ny skola	900
Skärholmen	Vårbergsvägen	Ny skola	900
Spånga-Tensta	Bromstens IP	Ny skola	900
Spånga-Tensta	Solhemsskolan	Befintlig skola	150
Spånga-Tensta	Spångadalen	Ny skola	900
Spånga-Tensta	Sundbyskolan	Befintlig skola	360
Södermalm	En skola inom Hammarby sjöstad	Ny skola	900
Södermalm	Henriksdal	Ny skola	900
Södermalm	Ekens skola	Ny skola	480
Södermalm	Tullgårdsskolan	Befintlig skola	800
Älvsjö	4 skolor inom Älvsjöprogrammet	Ny skola	3600
Älvsjö	Norra Älvsjö	Ny skola	900
Älvsjö	Johan Skytteskolan/ Ekängen	Befintlig skola	88
Älvsjö	Kämpetorpsskolan	Befintlig skola	705
Östermalm	Bobergsskolan	Ny skola	900
Östermalm	Frihamnen	Ny skola	900
Östermalm	Loudden	Ny skola	900
Östermalm	Södra Värtan / Valparaiso	Ny skola	600
			56671