

Tillägg till PLANBESTÄMMELSER

Följande gäller inom områden med nedanstående beteckningar. Bestämmelse utan beteckning gäller inom hela planområdet. Endast angiven användning och utformning är tillåten. Bestämmelserna i detaljplan DP 2013-14088 laga kraft 2016-05-25 fortsätter att gälla med undantag för nedan angivna ändringar.

Gränsbeteckningar

-  Gräns för planområdet
-  Egenskapsgräns

Kvartersmarkens anordnande

Utnyttjandegrad

- e1 Största byggnadsarea 305 kvm varav öppenarea 20 kvm.

Utformning

- f1 Fasaden ska vara genomskinlig och utformas med klart glas.

Administrativa bestämmelser

Genomförandetiden slutar 5 år efter det att planen har fått laga kraft.

Upphävda planbestämmelser

- Inom planområdet upphävs följande bestämmelse i DP 2013-14088:
- Utnyttjandegrad, e1: Största byggnadsarea 305 kvm varav öppenarea 100 kvm.

UPPLYSNINGAR

Planen består av:







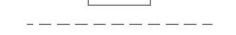



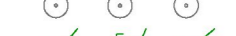

- plankarta med bestämmelser

Till planen hör:

- planbeskrivning

Planen är upprättad enligt plan- och bygglagen (PBL 2010:900).

GRUNDKARTA

-  Stadsdelsgräns
-  Kvarter enligt detaljplan, Allmän plats-gräns
-  Fastighetsgräns (Kvarterstraktgräns, Traktgräns, Fastighetsområdesgräns)
-  Fastighetsbeteckning
-  Byggnad
-  Väg/gångbanekant
-  Staket
-  Mur
-  Stödmur
-  Träd
-  Nivåkurvor
-  Markhöjd

Koordinatsystem: Sweref 99 18 00 i plan och RH2000 i höjd.
Upprättad av Stadsmättningsavdelningen
Aktualitetsdatum 2022-02-17

Rossmery Felix
kartingenjör

SAMRÅDSHANDLING

Förslag

Ändring av detaljplan för del av fastigheten

Marieberg 1:15

i stadsdelen Marieberg i Stockholm

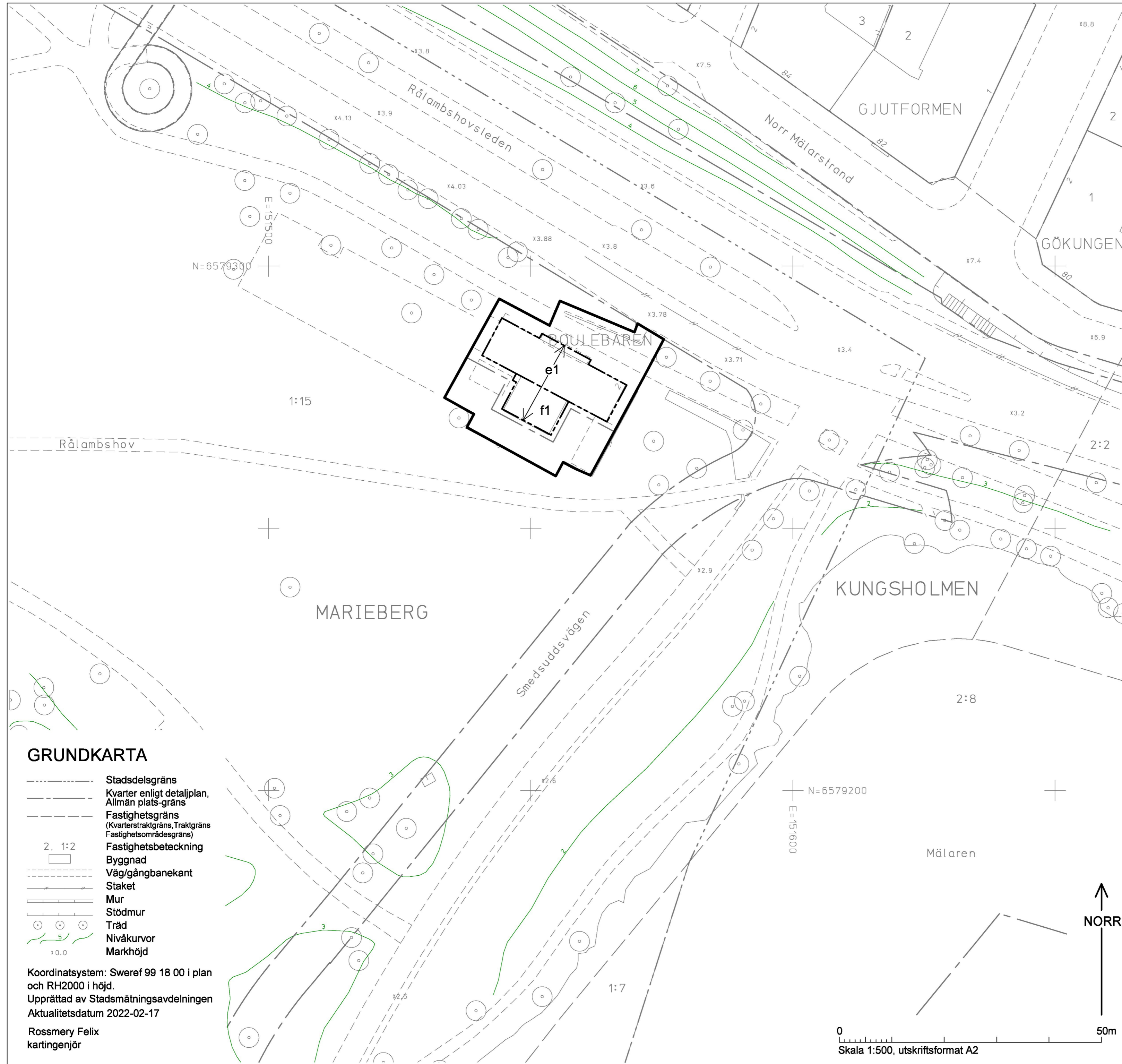
Stockholms stadsbyggnadskontor
Planavdelningen
2022-03-22

Karin Norlander
planchef

Kailun Sun
stadsplanerare

Godkänd av SBN
Antagen av
Laga kraft

S-ÄDp 2021-14728-54



0 50m
Skala 1:500, utskriftsformat A2

NORR