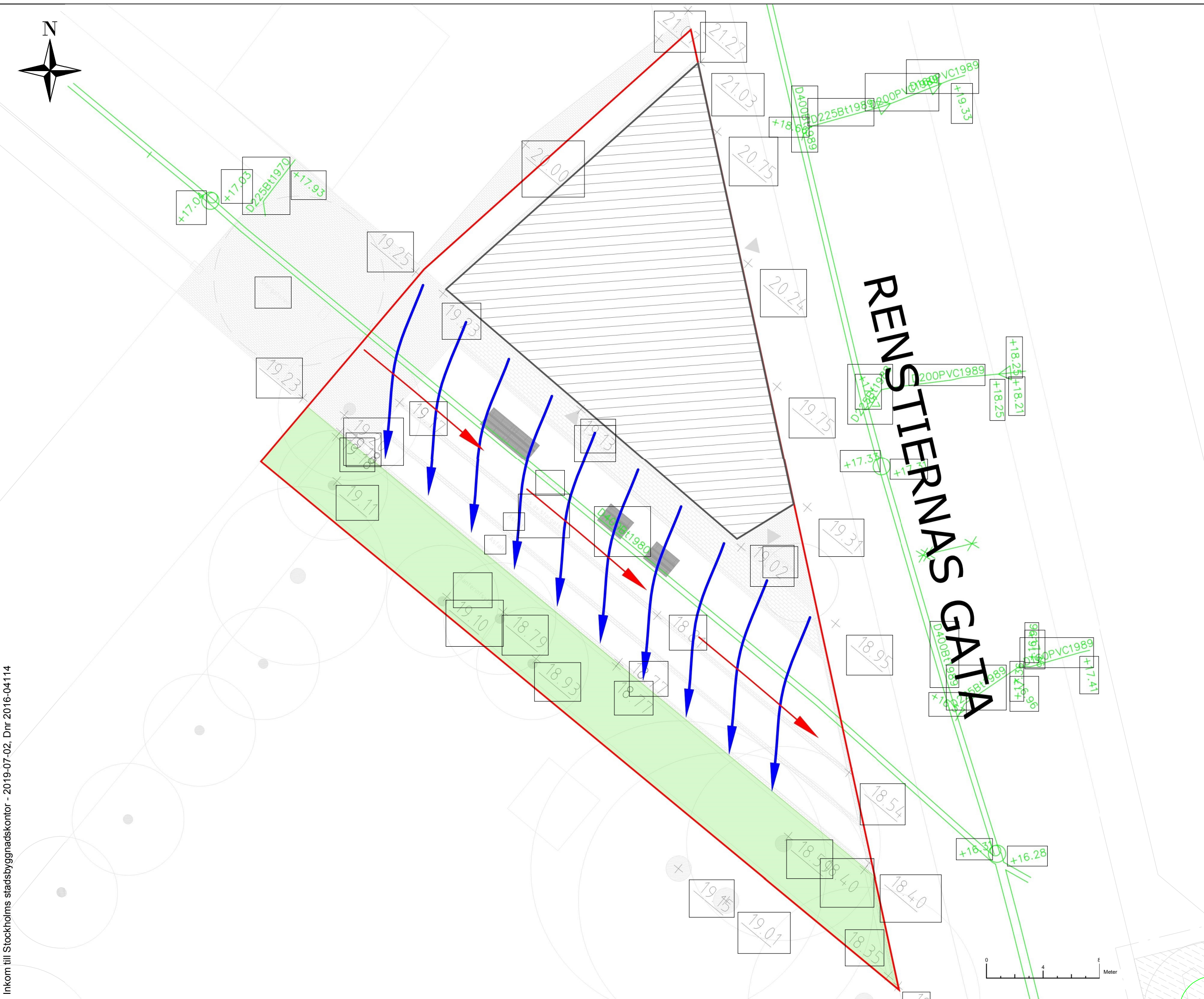










Inkom till Stockholms stadsbyggnadskontor - 2019-07-02, Dnr 2016-04114



TECKENFÖRKLARING


-  OMRÅDESGRÄNS
-  DAGVATTENLEDNING
-  FLERBOSTADSHUS KVARTERSMARK (OMHÄNDER TAR SITT EGET DAGVATTEN)
-  VÄXTBÄDD
-  FLÖDESRIKTNING
-  SEKUNDÄR AVRINNINGSVÄG

PRINCIP

FÖRDRÖJNING OCH RENING AV DAGVATTEN SKER I NEDSÄNKTA VÄXTBÄDDAR MED EN UNDERLIGGANDE SKELETTJORD.

DE BLÅ FLÖDESPILARNA VISAR AVRINNINGEN ENLIGT FRAMTIDA HÖJDSÅTTNING. DE RÖDA PILARNA VISAR SEKUNDÄR AVRINNINGSVÄG VID EXTREM NEDERBÖRD

YTAN FÖR VÄXTBÄDD ANPASSAS EFTER FÖRDRÖJNINGSBEHOV, BEFINTLIG VEGETATION OCH BEFINTLIGA LEDNINGSTRÅK.

Ramböll Sverige AB 
 Krukmakargatan 21
 Box 17009
 104 62 Stockholm

Tfn 010-615 60 00
 Fax 010-615 20 00
 www.ramboll.se *Knowledge taking people further---*

DAGVATTENUTREDNING
 Malongenparken

Bilaga 1 - Avvattningsplan

DATUM 2019-07-02 RITAD AV H.WINTHER

