














GRUNDKARTA

-  Kvarter enligt detaljplan, Allmän plats-gräns
-  Fastighetsgräns (Kvarterstraktgräns, Traktgräns, Fastighetsområdesgräns)
-  Fastighetsbeteckning
-  Fastighetsbeteckning 3D
-  Ledningsrättsområde
-  Byggnad
-  Väg/gångbanekant
-  Staket

-  Mur
-  Stödmur
-  Träd
-  Nivåkurvor
-  Markhöjd

Koordinatsystem: Sweref 99 18 00 i plan och RH2000 i höjd.
Upprättad av Stadsmättningsavdelningen
Aktualitetsdatum 2021-09-29

Vera Midelf
kartingenjör

0 50m
Skala 1:1000, utskriftsformat A3

PLANBESTÄMMELSER

Följande gäller inom områden med nedanstående beteckningar. Bestämmelse utan beteckning gäller inom hela planområdet. Endast angiven användning och utformning är tillåten.

Gränsbeteckningar

-  Gräns för planområdet
-  Egenskapsgräns

Användning av mark

Kvartersmark

-  Teknisk anläggning

Kvartersmarkens anordnande

Begränsning av markens utnyttjande

-  Byggnad får inte uppföras. Parkering medges inte.

Administrativa bestämmelser

Genomförandetid

Genomförandetiden slutar 5 år efter det att planen har fått laga kraft.

UPPLYSNINGAR

Planen består av:

- plankarta med bestämmelser

Till planen hör:

- planbeskrivning

Planen är upprättad enligt plan- och bygglagen (PBL 2010:900).

SAMRÅDSHANDLING

Förslag

Detaljplan för del av fastigheten

Västberga 1:1 m.fl.

vid norra Folkparksvägen

i stadsdelen Solberga i Stockholm

Stockholms stadsbyggnadskontor
Planavdelningen
2021-11-16

Karin Stenqvist
planchef

Anja Linna
stadsplanerare

Antagen av SBN
Laga kraft

S-Dp 2019-11753-54, del 2