



**Handläggare**  
Julia Ögren  
Telefon: 08-508 15 022

**Till**  
Skarpnäcks stadsdelsnämnd  
2022-03-17

## § 26

### Inkomna medborgarförslag

|                |   |   |      |
|----------------|---|---|------|
| SKA<br>2022/36 | Stockholms stad bör<br>snarast inrätta en<br>vetenskapligt baserad<br>koldioxidbudget | Överlämnas till<br>stadsdelsförvaltningen<br>för handläggning | Nr 1 |
| SKA<br>2022/52 | Installera hörslina<br>föreningslokalen i<br>Björkhagen                               | Överlämnas till<br>stadsdelsförvaltningen<br>för handläggning | Nr 2 |
| SKA<br>2022/56 | Grönområde mellan<br>Helsingborgsvägen<br>och Markuskyrkan                            | Överlämnas till<br>stadsdelsförvaltningen<br>för handläggning | Nr 3 |
| SKA<br>2022/80 | Skyltar för upplysning  | Överlämnas till<br>stadsdelsförvaltningen<br>för handläggning | Nr 4 |
| SKA<br>2022/86 | Medborgarförslag<br>gällande kommande<br>bebyggelse av<br>Skärgårdsskogen             | Överlämnas till<br>stadsdelsförvaltningen<br>för handläggning | Nr 5 |
| SKA<br>2022/87 | Hundrastgård på<br>Nytorps gårde  | Överlämnas till<br>stadsdelsförvaltningen<br>för handläggning | Nr 6 |

## Stockholms stad bör snarast inrätta en vetenskapligt baserad koldioxidbudget

Samtidigt som vi läser om extrema översvämningar i Europa, fruktansvärda bränder i olika världsdelar, korallrev som bleks och dör, människor som redan idag tvingas fly på grund av väderrelaterade katastrofer (se exempelvis Wunderling et al., 2021 och World Weather Attribution, 2021), så lever vi i Sverige fortfarande som om vi hade fyra jordklot att exploatera (WWF, 2016). I det internationella klimatavtal som slöts i Paris 2015, och som Sverige har skrivit under, står det att *"Den globala temperaturökningen ska begränsas till långt under två grader Celsius och ansträngningar göras för att hålla ökningen under 1,5 grader Celsius jämfört med förindustriell nivå."*

I IPCC-rapporten från 2021 fastslås bortom allt tvivel att det är människans utsläpp av koldioxid som ligger bakom temperaturökningen. Eftersom koldioxiden i luften inte försvinner på mycket länge byggs mängden koldioxid i atmosfären upp över tid. För att lyckas begränsa uppvärmningen måste vi därför begränsa hur mycket koldioxid som släpps ut i atmosfären – det finns med andra ord ett absolut tak för hur mycket vi kan släppa ut om vi vill ha en rimlig chans att begränsa uppvärmningen.

Enligt IPCC-rapporten låg det taket år 2020 på 400 miljarder ton koldioxid (eller 400 Gt), för att vi skulle ha 67% chans att begränsa uppvärmningen till de 1,5 grader som är målet enligt Parisavtalet. Idag (december 2021) är den globala koldioxidbudgeten nere på 321 Gt (<https://www.mcc-berlin.net/en/research/co2-budget.html>). Eftersom vi hela tiden släpper ut ytterligare koldioxid krymper den kvarvarande koldioxidbudgeten för varje dag som går.

Den kvarvarande budgeten måste fördelas på ett vetenskapligt förankrat sätt, i enlighet med koldioxidbudgetmetoden framtagen av Tyndall Centre for Climate Change Research, för att uppnå rättvisa både mellan länder och inom länder i enlighet med våra åtaganden i Parisavtalet. Denna metod ger möjlighet att ta hänsyn till de skiftande förutsättningar svenska kommuner har i form av varierande förekomst av industrier, jordbruk, kolsänkor, kollektivtrafik, antal invånare, osv. Drygt 30 kommuner och tio regioner har redan antagit en sådan koldioxidbudget (för exempel, se [Nyköping](#)). I Stockholmsregionen har exempelvis kommunerna Järfälla och Botkyrka antagit koldioxidbudgetar.


Stockholms stad är redan en föregångare på flera sätt, till exempel genom samarbetet med andra stora städer i världen i C40 nätverket, och genom den klimatplan som tagits fram. Klimatplanen är dock inte tillräcklig utan måste utökas till att inkludera fler utsläppskällor. Dessutom behöver takten på utsläppsminskningarna ökas i enlighet med vad forskningen förordar. Därutöver behöver Stockholm förhålla sig till sin rättvisa andel av den totala koldioxidbudgeten, både i relation till Sverige och världen.

Enligt stadens befintliga klimatplan ska utsläppen av växthusgaser inom de utvalda kategorierna minska linjärt från år 2020 till 2040. Utsläppsminskningen per år har beräknats så att staden ska lyckas nå ner till noll utsläpp till år 2040. Ingen hänsyn har tagits till den globala koldioxidbudgeten, de ackumulerade utsläppen eller rättvisaspekter. Detta är långt ifrån den vetenskapligt grundade koldioxidbudget som jag efterlyser och förordar.

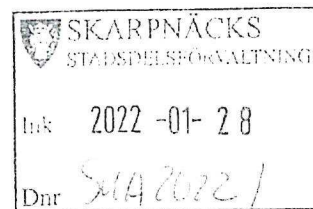
Jag föreslår således att:

- Stockholms stad antar en vetenskapligt grundad koldioxidbudget, utifrån Parisavtalets åtaganden.
- Koldioxidbudgeten ska brytas ner per verksamhetsområde och följas upp årligen.
- Koldioxidbudgeten ska vara styrande i likhet med den finansiella budgeten.

Vänliga hälsningar,

The signature area is redacted with three thick black horizontal bars of varying lengths, completely obscuring the name and any handwritten notes.

Till stadsdelsnämnden i Skarpnäck



### Medborgarförslag

Föreningslokalen på Halmstadsvägen i Björkhagen används till övervägande del av äldre genom deltagande i verksamhet som erbjuds av PRO, SPF-seniorerna och Seniortjänst. Många har försämrad hörsel och skulle kunna ta bättre del av den verksamheten om det fanns hörslinga i lokalen.

Föreslår att stadsdelsnämnden låter installera hörslinga i del av eller hela lokalen.

2022-01-26



Från 

Till: Funktion SD15 Skarpnäck

Ärende: Medborgarförslag

Datum: 2022-02-01 21:40:07

---

## Medborgarförslag ang. grönområde mellan Helsingborgsvägen och Markuskyrkan

Det grönområde där Svenska Kyrkan hade sina tillfälliga baracker under renoveringen var tidigare gräsmatta som sköttes av stadsdelsförvaltningen. En yta som användes till lek och rekreation. När barackerna försvann lämnades marken helt utan omsorg. Rör sticker fortfarande upp ur marken. Ogräset växte meterhögt förra sommaren. Hörde tal om att stadsdelen har planer på att anlägga en äng där. En äng intill Nackareservatet!? Den äng som anläggs på Nytorps gårde är högst befogad och välkommen. Men på denna yta!

De boende i höghuset, Björkhagsplan 9, har ingen gård att tillgå och de nya husen, Helsingborgsvägen 10 -14, har minimala stenlagda gårdar mellan sig.

Låt oss få tillbaka gräsmattan, ansa häggen som delvis brutits, klipp buskarna som omringar och snart helt döljer belysning vid gången ner till kyrkan och återställ den smala gångvägen som en gång hade ett räcke (den som fortfarande ser ut som infart för byggfordon).

Björkhagen har en byggnad av riks- och världsintresse - Markuskyrkan. Sigurd Lewerentz uppmärksammas med en utställning på Arkdes. Det är skämmigt att marken intill sköts så dåligt. Efter kyrkans renovering har de börjat sköta sin mark bättre än tidigare. Skillnaden på angränsande mark tillhörande stadsdelen är ett sorgligt kapitel. Hoppas innerligt på ändring.

Med vänlig hälsning-

--  
  
  
  




Från 

Till: Funktion SD15 Skarpnäck  
Ärende: hej och medborgarförslag!  
Datum: 2022-02-16 10:12:28

---

Hej!

Jag har kontaktat er tidigare gällande mitt närområde och fått så fint gensvar! Det har planterats fantastiska rhododendronbuskar i parken här intill vilket vi alla i området gläds åt varje år de blommar. Parken/skogen är vacker som en dröm med dessa och stads o parkplaneringen blev mer komplett ( då parken ursprungligen var tänkt att vara så).

Nu hör jag av mig igen - men denna gång om något tråkigare. Det pågår ett bygge här av studentlägenheter och i samband med det har man tagit bort en vacker skog, sprängt bort berg osv. Man har dock som tur är behållit ett litet promenadstråk bakom bygget - med en stig och träd.

Nu med ( eller förhoppningsvis efter ) pandemi tider - har jättemånga skaffat hund ( även jag har hund) - och det slarvas väldigt med att ta upp hundbajs. Det är väldigtäckligt. Barn kan liksom inte ta ett steg utanför stigarna utan att trampa i stora högar av bajs. Och hundarna trampar i varandras högar osv.

Jag funderar på hur man kan lösa problemet.

Är själv formgivare och har arbetat i många år med produkter. Även i utomhusmiljöer såsom cykelpollare och växtkärl osv. Jag har även arbetat med grafisk form. Jag funderar på om man kan utarbeta ett temporärt skyltsystem där problemet uppstår?  
Mindre skyltar ( som inte behöver vara fula) som man placerar tätt längst med promenadstråk under en tid - men som man också enkelt kan ta bort när folk fattat.

Vad tror ni om detta?

Med vänliga hälsningar

 Enskededalen/Kärrtorp

Från: 

Till: Funktion SD15 Skarpnäck

CC: TOBBE

Ärende: MEDBORGARFÖRSLAG

Datum: 2022-02-19 19:24:35

---

Hej

I egenskap av Skarpnäcksbo sedan 1945, tillika styrelsemedlem i Hammarby Skarpnäcks Hembygdsförening, lägger jag följande förslag. I dess första del vänder jag mig till parkförvaltningen, medan den andra bör ställas till Exploateringskontoret, med vederbörligt positivt stöd av stadsdelsnämnden.

Det gäller kommande bebyggelse av Skärgårdsskogen.


Planområdet innehåller lämningar av den äldsta kända bebyggelsen i hela stadsdelen. Det är fråga om Skarpa By med sina tre gårdar, skriftligen belagda sedan 1300-talet och troligen något hundratals år äldre än så. Gårdarna var Västergården, Mellangården och Östergården. De två förstnämnda finns få spår kvar av, och dessa kommer definitivt att utplånas genom föreliggande planförslag för ny bebyggelse. Östergården däremot finns vissa antikvariska spår av. Placeringen kommer vad jag kan se av nuvarande plan hamna utanför bebyggt område, i det kvarvarande skogspartiet mot Skärgårdsparken och kv Autopiloten.

Mitt första förslag att minnet av platsen tydliggörs, dels genom att en skylt sätts upp på platsen, och dels att marken där ställs i ordning genom rensning av sly, en sittplats och kanske något förtydligande av platsen genom stenar eller dylikt, i samarbete med antikvariskt ansvariga. Hammarby-Skarpnäcks Hembygdsförening är villiga att bistå med arbetet med en skylt. Även den urgamla vägen till Tyresö som går strax intill bör ha en skylt.

Förslag två är, om det befinns lämpligt, att uppföra en replik av en medeltida gård på lämpligt ställe i gränsen mellan Skärgårdsskogens exploateringsområde och den kvarvarande skogsremsan. En sådan timmerbyggnad bör inte vara större än ca 50 m<sup>2</sup>, och kan exempelvis användas som annex och resurs till alla förskolor i området, och med möjlighet till uthyrning till föreningslivet. Förebilder finns på flera håll i landet, t ex i Örebro.

Hammarby Skarpnäck Hembygdsförening har tidigare satt upp informationsskyltar vid Jättegrytan i Skarpnäck och vid resterna av Dammtorps gård. Vi ser gärna att Stadsdelsförvaltningen i samråd med oss gör en insats för friluftslivet även på andra ställen av kulturhistoriskt intresse, exempelvis Dammtorps Gård, Ekudden eller Lilla Sickla. Det finns fler exempel, vi står till förfogande för ett idémöte.

Vänliga hälsningar,

För Hammarby Skarpnäck Hembygdsförening,  


Virusfritt. [www.avast.com](http://www.avast.com)

Från 

Till: Funktion SD15 Skarpnäck

Ärende: Medborgarförslag hundrastgård på Nytorps Gärde

Datum: 2022-02-21 13:10:25

---

Hej!

I Enskededalen med omnejd bor det väldigt många med hund, jag själv inkluderad. Gärdet är en självklar plats att rasta sin hund. Det är inte ovanligt att människor släpper sina hundar lösa på gärdet, vilket irriterar många hundägare och icke-hundägare.

Det händer även att Nytorpsbadet används som en hundrastgård där hundarna släpps lösa, under vinterhalvåret när badplatsen är stängd. Det är kanske inte så hygieniskt att låta hundarna rusa runt och göra sina behov på badplatsen.

Behovet och önskan att få släppa sin hund lös är uppenbar, varför jag föreslår att **införa en hundrastgård på Nytorps Gärde.**

Jag tror det hade varit väldigt uppskattat av många, och en trevlig och social mötesplats för områdets hundar och ägare.

Tack på förhand!

Vänligen

