



§ 10
Parkplan Södermalm 2019
SÖD 2019/551

Beslut

Stadsdelsnämnden godkänner stadsdelsförvaltningens förslag till Parkplan Södermalm 2019.

Sammanfattning av ärendet

Södermalms nu gällande parkplan antogs i stadsdelsnämnden år 2009. Parkplanens planeringshorisont var 10 år, varför en ny parkplan nu har tagits fram.

Parkplan Södermalm 2019 är ett vägledande dokument som beskriver hur park- och naturområden inom stadsdelsområdet ska bevaras, vårdas och utvecklas inför framtiden. Parkplanen visar på en vision för möjlig utveckling av stadsdelens parker. Visionerna kommer senare att prioriteras i förhållande till aktuell utveckling och given årlig budget.

Under våren 2019 har ett förslag till parkplan skickats ut på remiss till berörda kontor och förvaltningar inom staden och ett samrådsmöte har hållits. Medborgarna gavs samtidigt möjligheten att lämna synpunkter på stadens hemsida. Remissvar och synpunkter har arbetats in i parkplanen där det bedömts som möjligt.

Parkplanen är uppdelad i två delar, en som beskriver strategier för utvecklingen av parkerna och en som mer detaljerat går igenom park för park.

Förvaltningen ser Parkplan Södermalm 2019 som ett användbart redskap vid förvaltningens planeringsarbete inför skötsel- och investeringsåtgärder. Parkplanen är också mycket användbar när förvaltningen ska svara på förfrågningar, remisser och liknande gällande parkmark.

Förslag till beslut

Christoffer Järkeborn m.fl. (M), Anne-Lie Elfvén (L), Anna-Klara Müntzing (MP) och Lars Rottem Krangnes (C) ställde sig bakom förvaltningens förslag.

Anders Göransson m.fl. (S) lämnade ett eget förslag till beslut och föreslog att nämnden ställde sig bakom det.

Beslutsgång

Ordföranden ställde förslagen mot varandra och fann att nämnden beslutade enligt förvaltningens förslag.

Reservation

Anders Göransson, Britten Lagerkvist Tranströmer och Cassandra Solback, samtliga (S), reserverade sig mot beslutet till förmån för eget förslag:

Att uppdra åt förvaltningen att återkomma med ett förslag till skrivning angående inkluderande/exkluderande design.

Att därutöver anföra följande

Låt oss först konstatera att den nya parkplanen är ett fantastiskt underlag. Det är en ynnest att få vara lokalpolitiker med förutsättningar som dessa. Det är också ett underlag som borde spridas till fler. Vi hoppas därför att förvaltningen kan genomföra vårt förslag att, med hjälp av digitala verktyg, tillgängliggöra innehållet i Södermalms parkplan för en större grupp medborgare.


Att vårda, bevara och utveckla är en bra utgångspunkt i arbetet med stadsdelens parkområden. Vi skulle föredragit ordningen bevara, vårda och utveckla men det är en anmärkning på marginalen.

Vi tycker också att uppdelningen i grön karaktär, grönt vardagsrum och ekologisk infrastruktur är bra. Vi saknar dock ett resonemang kring de områden som inte är definierade som parkmark ex. kyrkogårdar men som ändå är ett viktigt inslag i parkstrukturen. Inte minst gäller det den ekologiska infrastrukturen. Att vi inte äger full rådighet över ytan innebär inte att den är en viktig del i framtidens Södermalm.

Under den förra mandatperioden gick vi från att kartlägga exkluderande design till att arbeta med ett inkluderande förhållningssätt, där Älvsborgsparkens upprustning är ett tydligt exempel på det senare. Det var ett arbete som drevs både av den dåvarande majoriteten men också av Liberaler och Centern. Vi tycker det är viktigt att det arbetet fortsätter. För att säkerställa detta vill vi uppdra åt förvaltningen att inkludera en särskild skrivning om exkluderande/inkluderande design i parkplanens första del.

Södermalm har ett stort antal fantastiska parker. Väl fungerande är de platser där människor från hela staden träffas och där vi bygger ett Stockholm som håller ihop, ett Södermalm och ett Stockholm för alla.

I en stad för alla är det viktigt att vi låter alla grupper ta plats.



Utegymmen måste fungera så väl för den som är ung som den som är gammal och vi måste ständigt arbeta för en förbättrad tillgänglighet för alla.

Stockholms expansion kommer, med nödvändighet, att i huvudsak ske i ytterstaden. Samtidigt måste en del bostäder m.m. byggas på Södermalm de närmaste åren. Vi behöver också ta vår del av ansvaret även om det är en grannliga uppgift att förena olika intressen.


Men när befolkningen växer och bebyggelsen breder ut sig ökar behovet av en mera aktiv politik. Vi behöver anlägga nya parker, tillföra nya inslag och anläggningar, och vi behöver en mera genomtänkt och aktiv skötsel – både fler utegym och fler groddammar. För att upprätthålla områdenas kvaliteter måste vi räkna med ökade kostnader för skötsel och underhåll.

För de stockholmare som inte har råd med eget lantställe eller med längre resor är naturen i stadens parker och Storstockholms gröna kilar ovärderliga. För barn, äldre och rörelsehindrade måste naturen finnas på nära håll. Av pedagogiska skäl behöver varje förskola och varje grundskola tillgång till naturmiljöer. Här vill vi utveckla arbetet med hur vi tillsammans med skolorna ska kunna ta hand om miljön.

En levande stadsdel måste ständigt utvecklas och förändras. Gränser är inte givna för evigt. En gång gick gränsen mellan stad och land här på Södermalm längs med Ringvägen. Idag ser vi ofta vattnet som det som delar. När vi nu bygger vid tullarna är det därför viktigt att vi strävar efter att bygga ihop staden, minska barriärerna.

Ett utmärkt exempel på detta är programmet Södra Skanstull. Bostäder och arbetsplatser på en yta som tidigare närmast var övergiven. När vi hade förslaget på remiss ville vi bl.a. komplettera förslaget med att också göra utomhusbadet avgiftsfritt. Kopplingen mellan Årstaviken och Skanstull skulle förbättras betydligt. Nya bostäder och kontor skulle kompletteras med en fin stadspark. Vi skulle kunna skapa en fantastisk åretruntpark som binder samman inner- och ytterstad.

I en stad som kommer att växa är det angeläget att utrymme prioriteras väl. Vi ser gärna en fristående förlängning av Monteliusvägen längs med Skinnarviksberget (från Ludvigsbergsgatan till Skinnarviksparken). Det skulle tillgängliggöra parkmark som idag är mycket svår att nå. I förlängningen skulle vi kunna skapa ett mycket spännande gångstråk från Monteliusvägens början i öster till Pålsundsparken/Pålsundsberget i väster.



Jacob Mommas park är idag delad i två olika delar av ett staket. Dels den där stadsodlingen ligger dels marken runt det Reenstiernska palatset^[1]. Det har givit en tråkig miljö och en ofta övergiven park. Genom att ta bort staketet och komplettera med en publik verksamhet i botten på huset, ex. ett café skulle vi både kunna öka den tillgängliga parkmarken och samtidigt förbättra trivsel och trygghet.

En av stadsdelsnämndens viktigaste uppgifter är att stärka den lokala demokratin och delaktigheten i respektive stadsdelsområde. Här finns ett stort engagemang som det är viktigt att vi allt vad vi kan för att bevara, vårda och utveckla. Det visar inte minst parkplansdialogen, där vi fick in över 1 100 inspel, men också stora antalet brukaravtal, stadsodlingar och medborgarförslag.

Via medborgarförslag och ideellt arbete har Södermalmsbor och andra bidragit till nya offentliga arenor som dansbana och bastu. Föreningen Odlar ihop i Drakenbergsparken har bidragit till att förändra dynamiken i parken och har ökat trivsel och trygghet i området. Den öppna väggen för gatukonst har gjort att nya grupper tagit parken i besittning.

Avslutningsvis. Parkplanen är ett levande dokument. Vi kommer därför att komplettera denna text med en bilaga med olika förslag som framkommit i samband med vårt arbete med parkplanen. Förhoppningsvis kan dessa förslag inspirera förvaltning och politik i det framtida arbetet.


[1] Stadsholmen äger huset

Särskilt uttalande

Christoffer Järkeborn m.fl. (M), Anne-Lie Elfvärn (L), Anna-Klara Müntzing (MP) och Lars Rottem Krangnes (C) lämnade ett särskilt uttalande:

Detta är ett av de roligaste ärenden för oss att anta. Det är ett omfattande och gediget arbete som ligger bakom parkplanen. På Södermalm finns 124 platser som omfattas av planen och det handlar bland annat om stadsdelaparker, kvartersparker och strand- och kajparker. Den gamla parkplanen är 10 år gammal och det är nu dags för oss att anta en ny.

Vi har på Södermalm många fantastiska parker men detta är också ett område där det finns utrymme för förbättring. Vi vet att våra parker är mycket uppskattade av både invånare och besökare. Vi vill ha fina, trygga och rena parker som bjuder in till umgänge. De-



fyller också en viktig funktion för att värna och bidra till den biologiska mångfalden, och det här arbetet utvecklas nu.

Parkplanens arbete har pågått under flera år och vi är stolta över den process som har lett fram till den. Det är mycket glädjande att se det engagemang som finns för parkerna i stadsdelen och att många invånare på Södermalm har involverats och fått möjlighet att tycka till i planeringsarbetet.

Parkplanen är ett viktigt vägledande dokument som beskriver hur park- och naturområden inom stadsdelsområdet ska bevaras, vårdas och utvecklas inför framtiden. Det är roligt att mycket av det som vi tog upp i parkplanen 2009 är genomfört. Vi ser nu fram emot att i nämnden få genomföra många av de idéer som tas upp i den nya parkplanen.

Tillgången till dricksvatten lyfts på många ställen i planen fram som en fin kvalitet, och vi har sedan tidigare i nämnden uttalat att vi vill se mer av det i stadsdelen. Att människor ska kunna dricka vatten utan att köpa flaskvatten är viktigt och det behövs på många ställen. Vi har förstått att beslut om nya platser för dricksvatten i huvudsak ligger utanför planen, och att det också pågår ett analysarbete på Stockholm vatten angående de äldre dricksfontänerna i stadsmiljön. Vi hoppas det leder till bevarade dricksfontäner, och nya ställen det är möjligt att dricka vatten på i stadsdelen, såväl i parker som i stadsmiljön.

Ersättaryttranden

Frida Bondesson (KD) ställde sig bakom det särskilda uttalandet från Christoffer Järkeborn m.fl. (M), Anne-Lie Elfvén (L), Anna-Klara Müntzing (MP) och Lars Rottem Krangnes (C).

Djuna Jangmyr (Fi) ställde sig bakom förslaget från Anders Göransson m.fl. (S).

Handlingar i ärendet

- SÖD 2019/551-16 Tjänsteutlåtande Parkplan Södermalm 2019
- SÖD 2019/551-16.3 SÖD 2019,551 Bilaga 2
- 200738 Bilaga 1, del 2
- 200739 Bilaga 1, del 1

